

FORNLEIFAFRÆDISTOFAN

Bær við Salthöfða Eyðibýli í Öræfum

VI



Bjarni F. Einarsson
2008

Forsíðumyndin sýnir grip nr. 246. Hugsanlega er gripurinn úr blýi og gæti hafa verið hluti af klæðisplaggi, svo sem hnappur (Ljósm. BFE).

FORNLEIFAFRÆÐISTOFAN

© Bjarni F. Einarsson
Október 2008

Inngangur

Sumarið 2008 var fjórða sumar rannsókna á Bæ í Örfæfasveit. Áður höfðu jarðsjármælingar og forrannsóknir átt sér stað með hléum frá árinu 2000. Öllum þessum rannsóknum hefur verið gerð skil í skýrslum (sjá heimildaskrá).

Fé fékkst á fjárlögum enn á ný og Fornleifafélag Örfæfa sá um húsnæði á meðan á rannsókn stóð. Sveitarfélagið Hornafjörður styrkti rannsóknina eins og áður. Úrvinnsla og skýrslugerð hefur verið að hluta til á kostnað Fornleifafræðistofunnar og frágangur á uppgraftarsvæðinu síðastliðið haust og nú var gerður með aðstoð sjálfboðaliða frá Umhverfisstofnun undir handleiðslu Chas Goemans.

Í fyrri skýrslum hefur verið fjallað um aðdraganda rannsókna, helstu heimildir um tilvist Bæjar og þær greinar og ritgerðir sem birst hafa um Bæ og gosið sem grandaði honum. Við það má bæta að ritgerð um lýsisframleiðslu á Bæ og Íslandi á miðöldum mun birtast í afmælisriti í þann mund sem skýrsla þessi er birt (Bjarni F. Einarsson 2008).

Í þetta sinn verður aðeins farið í helstu niðurstöður síðastliðins sumars, þ.e. niðurstöður rannsókna í skálanum og stofunni. Einnig verður fjallað um hlöðuna, en það tókst að ljúka rannsókn á henni á þessu eina sumri. Rannsókn á stærra búi (rými E) var lokið, en nánst ekkert var eftir til að rannsaka þar þegar á reyndi. Sérstaklega skal bent á að rannsókn á skála er ekki lokið sem þýðir að enn á eftir að rannsaka þar til hlítar. Byrjað var á rannsókn á rými B, en henni er hvergi nærri lokið og eins var lítill flötur framan við innganginn opnaður, en ekki farið niður í mannvistarlög.

Allir sem nú tóku þátt í rannsóknunum höfðu tekið þátt í þeim áður, en þeir eru, auk undirritaðs; Kristján Mímisson, Sandra Sif Einarsdóttir, Sindri Ellertsson Csillag, Inga Hlín Valdimarsdóttir, Guðbjörg Melsted, Brynhildur Baldursdóttir, Ármann Guðmundsson og Björn G. Arnarsson safnvörður á Höfn, en hann var ekki allan tímann.

Ég þakka öllum þessum aðilum sem nefndir eru hér í innganginum kærlega fyrir ánægjulegt samstarf og góðan árangur.

Að lokum skal tekið fram að sami háttur var hafður á nú og í fyrra, að rýmum sem rannsókn er lokið á voru/verða fyllt upp með vikri þannig að um 30 sm af veggjum stóðu upp úr. Þessi rými voru C og E, auk hlöðunnar. Einnig var vikur settur í göngin og skálann til að verja þau fram á næsta sumar. Áður hefur verið fyllt upp í rými A, A1, D, G, G1 og fjósið.



Mynd 1. Yfirlit yfir rústir Bæjar frá hömrunum norðan við bæjarstæðið. Sjá má græna bletti þar sem tyrft hefur verið yfir fullrannsökuð rými. Myndin er tekin í lok rannsókna 2008. (Horft mót S. Stafrænar myndir nr. 2008:120. Ljós. BFE).

Rannsóknin

Rannsóknirnar nú voru að venju beint framhald fyrri rannsókna á staðnum hvers markmið var og er að grafa út allan bæinn, fjósið og hlöðuna auk þess sem fleiri húsa verður leitað, sérstaklega smiðjunnar sem líklega er þarna að finna einhversstaðar innan túngarðsins.

Þau rými sem nú teljast fullrannsökuð eru A og A1 (lýsisgerðarhús), C (stofa), E og D (búr), G og G1 (eldhús og það sem áður hefur verið kallað dyngja), fjósið og hlaðan.

Viðfangsefni sumarsins voru rými B, C, E, F (skáli) og hlaða og tókst að klára þessi rými nema B og F, auk svæðis framan við dyrnar.

Um aðferðir vísa ég í fyrri skýrslur. Sama hnita- og hæðarkerfi var notað og byrjað næstu lausu númerum í gagnagrunnum, svo sem í fundaskrá, stafrænum myndum o. s. frv. Samtals voru 74 fundarnúmer skráð í þetta sinn, sem er nokkuð minna en árið áður.

Rannsóknin stóð yfir frá 2. - 24. júní síðastliðinn og frágangsvinna fór fram í október síðastliðinn.



Mynd 2. Stofa, rými C. Sjá má hringlaga blett á miðju gólfi sem ekki var eftir stoð, en ein stoðin var í dældinni hægra megin við blettinn. Önnur svipuð hola er rétt ofan við holuna, aðeins til vinstri. Ef myndin prentast vel má sjá ljósari gólflag út við vegg, sérstaklega hægra megin. Aðeins ofar í mannvistarlögunum var mun meira af steinum við vegg sbr. mynd 1 á bls. 5 í skýrslu V. (Horft mót V. Stafrænar myndir nr. 2008:11. Ljósm. BFE).

Herbergi C, stofa

Nú telst stofan fullrannsökuð miðað við markmið rannsókna sem var að rannsaka býli eins og það var árið 1362. Í ljós kom að undir stofunni var eldra og minna rými, sem ekki verður rannsakað frekar. Því er eftirfarandi lýsing lokalýsing á rýminu þar sem niðurstöður fyrri rannsókna eru teknar saman og skeytt við niðurstöður sumarsins 2008.

Rýmið var svolítið laskað í NA - horni þar sem vantaði nokkuð af grjóti í veggina. Líklega hefur lækurinn og uppblástur verið orsök þessa, en skaðinn var aðeins á horni hússins ofan við neðstu steinaraðirnar.

Stærð stofunnar er 3,15 x 3,50 m og snéri hún A - V. Því hefur það verið um 11 m² að stærð. Þessar tölur eiga við stofuna eins og hún var eftir stækkun, en rýmið var stækkað (lengt) eins og áður getur til austurs um einn metra. Hefur það þá verið 3,15 breitt og 2,50 m langt eða 7,86 m². Þessa



Mynd 3. Útlínur bæjarins á Bæ eins og þær litu eftir rannsóknina 2006. Eins og fram kemur í textanum eru mörg rýmanna fullrannsökuð og teikningar fullgerðar. Það verður hins vegar látið bíða betri tíma að fullgera teikninguna með tilliti til þeirra rýma sem eru tóm á þessari teikningu. Það verður gert þegar öll rýmin hafa verið rannsökuð til fulls, en eftir eru aðeins rými B og F, auk bæjarhlaðsins.

stækkun mátti m.a. sjá á því að neðsta grjótið í viðbótinni var mun hærra en neðsta grjótið í upprunalega rýminu. Sömuleiðis flaut yngra gólfíð yfir gamla gaflvegginn og að þeim nýja. Nýji hlutinn hefur þó fyrst og fremst verið pallur eða bekkur, en ummerki slíkra palla voru nokkuð greinileg við alla veggi herbergisins, nema vesturvegginn.

Dyr eru á rýminu á vesturgafli, nokkuð nálægt norðurvegg þess. Liggja dyrnar inn í göngin þar sem þau enda við skálann, eða byrja á leið sinni inn í

minna búrið, rými D. Breidd dyranna var 0,8 m, lengd 1,5 og hæð kampanna 1,18 m fyrir miðjum dyrum báðum megin. Dyrnar voru því 1,20 m² og ætti að leggjast við stærð sjálf rýmisins sem var 11 m² eins og áður hefur komið fram.

Þegar unnið var að því að tæma rýmið af vikri komu stoðarholur í ljós í hornum þess. Þessar holur sást í NA -, SA - og SV - hornunum, en hurfu svo þegar niður að gólfi var komið. Einnig sást stoðarhola á miðjum suðurveggnum og vísbending um eins holu beint á móti, á miðjum norðurvegg. Ekki varð vart við stoðarholu í NV - horninu. Þvermál þessara stoðarhola var um 10 sm. Stoðir þessar hafa annaðhvort verið hluti af timburpili eða verið þakberandi stoðir, nema hvorttveggja sé.



Mynd 4. Stofan nær fullrannsókuð. Sjá má meintan pall undir vefstað við vegginn vinstra megin og hellur sem gætu verið undan sæti þar fyrir framan. Stoðarhola A er við tréhælinn hægra megin við miðju myndarinnar. Neðst t. h. glittir í vegg sem tilheyrir eldri kynslóð herbergisins. Rétt neðan við mælistikuna efst í mynd er hugsanlega þró, en minni þróin er enn ekki komin fram þar sem hún er við vegginn efst í mynd. Enn má sjá ljós jarðlög upp við vegg hægra megin og neðst, en það eru ummerki um bekki. (Horft mót V. Stafrænar myndir nr. 2008:40. Ljós. BFE).

Þegar komið var neðar í sjálft gólfið komu í ljós tvær stoðarholur, stoðarhola A og B, úti á gólfinu sem greinilega höfðu verið aflagðar í lok tilveruskeiðs rýmisins þar sem gólflag hafði myndast yfir þeim, hugsanlega þegar rýmið var stækkað. Stoðarholur þessar voru mun umfangsmeiri en stoðarholurnar í hornunum. Sama má reyndar segja um flestar aðrar stoðarholur í bæjarrústunum enn sem komið er. Hugsanlega voru aðrar tvær stoðarholur frammar (vestar) í rýminu. Þetta bendir til þess að upphaflega hafi rýmið verið þrískipa, en því hafi svo verið breytt síðar og rýmið því opnast til muna. Þá hafa stoðirnar upp við veggina og í hornunum hugsanlega tekið við hlutverki þessara stoðarhola.

Þvermál stoðarholu A var um 0,30 sm og dýpt hennar var um 12 sm niður að hellu. Í fyllingu hennar var mikið af viðarkolum, brenndum beinum, ösku og sóti. Neðst í henni var hella (stoðarsteinn). Sennilega hefur stoðin verið tekin upp á einhverjum tímamarki og hún færð litillega til austurs, en þar var líklega önnur hola sem ekki var hægt að kanna frekar vegna þess hve ummerkin voru lítil. Auk stoðarholanna sem nú hafa verið nefndar, fundust a.m.k. 15 pinnaholur. Voru þær einkum í kringum meintan vefstað við suðurvegginn og í SA - horni herbergisins.

Þvermál stoðarholu B var um 0,35 - 0,40 sm og dýptin svipuð og í holu A, en þó aðeins minni (var ekki mæld).

Efst í gólfinu var ríkulegra af steinum út við veggina en út á miðju gólfi sem bendir til þess að þar hafi verið bekkir (sjá mynd 2). Dreifing gripa



Mynd 5. Snið í stoðarholu A. Hellan sést vel á botni. Mælikvarðinn sýnir 20 sm. (Horft mót NA. Stafrænar myndir nr. 2008:76. Ljós. BFE).



Mynd 6. Snið í stoðarholu B. Hella á gólfi eins og í stoðarholu A. á myndinni sést vel hve þykkt gólfið er. Mælikvarðinn sýnir 20 sm. (Horft mót S. Stafrænar myndir nr. 2008:106. Ljós. BFE).

styður þetta einnig, en þeir fundust aðallega nærri miðju gólfs, ekki út við vegg. Þegar neðar dró í gólfinu urðu steinar þessir minna áberandi. Þá fóru gripir að finnast nær veggjum.

Við suðurvegginn komu í ljós hellur á gólfinu sem minntu verulega á hellur í SV - horni skálans á Stöng í Þjórsárdal, en þær hafa verið túlkaðar sem pallur eða flötur undir vefstað (sjá mynd 4). Hellurnar í stofunni á Bæ eru túlkaðar á sama hátt. Því til áreitingar má benda á að kljásteynar nokkrir fundust á þessum stað og holur í gólfið sem voru ekki stoðarholur. Minntu þær einna mest á músarholur, en mýs voru aldrei í Örfæfum fyrr á öldum. Holurnar gætu hinsvegar hafa verið eftir vefstað. Tveir snældusnúðar, þeir fyrstu á Bæ fyrir utan einn lausafund frá 2006, fundust skammt hjá í SV - horni stofunnar. Að lokum má benda á að hryggjarliður úr hval var á gólfinu miðju og getur þar vel hafa verið kollur eða lítið sæti framan við vefstaðinn. Hryggjarliðnum var ekki hægt að bjarga og sama á við um annað hvalbein sem í gólfinu var skammt hjá.

Við vesturvegginn, sunnan við dyrnar, var lítil þró með hellur á allar hliðar, nema mót SA (sjá mynd 7). Stærð hennar var 19 x 21 sm og dýptin var mest 25 sm. Myndaði þróin um 45 gráðu horn á vegginn þannig að vesturhorn hennar snéri að veggnum. Minnti hún dálítið á minni þróna í herbergi A. Í þrónni var kolasalli (sjá mynd 7).



Mynd 7. Litla þróin í stofunni. Sjá má hreinan kolasalla í henni. Mælikvarði sýnir 20 sm. (Norður vísar til hægri. Stafrænar myndir nr. 2008:123. Ljósm. BFE).

Rétt fyrir innan dyrnar var ferningslaga blettur með hellum á þrjár hliðar (sjá mynd 4). Lágu hellurnar næstum því láréttar á gólfinu, en gætu hafa verið í þró um 0,4 x 0,6 m stóra. Ekki er þó hægt að útiloka að um steinfóðraða stoðarholu hafi verið að ræða. Form holunnar gæti stafað af því að um tvöfalda stoðarholu sé að ræða þar sem ein stoð hefur tekið við af annarri, eða að stoð hafi verið færð til eftir gólfinu. Þetta gæti hafa verið stoðarhola frá þeim tíma þegar rýmið var þrískipa. Holan var full af mannvistarlagi (gólflagi). Úr holunni var eitt sýni tekið, nr. 36.

Gólfíð var mjög greinilegt og í því voru viðarkol, sót, aska, brennd bein og lífrænar leifar. Í því voru einstaka steinar, en þó ekki hellulagt gólf. Þykkt þess í miðju rýminu var um 20 sm, það sem kannað var. Í dyrunum voru hellur á gólfi og náðu þær aðeins inn á gólfíð í stofunni.



Mynd 8. Snældusnúður sem fannst í SV-horni stofunnar. (Gripur nr. 187).

Hæð veggja frá gólfi, mæld fyrir miðju hvers og eins þeirra var eftirfarandi. N - veggur var 1,22 m, V - veggur 1,31 m, S - veggur 1,50 m og austurveggur 1,20 m. Aðeins austurveggurinn var svo laskaður að upprunaleg hæð hans



Mynd 9. Svona leit stofan út þegar rannsókn var hætt. Viðbótin er í hvarfi. Sjá mógrilla í þrónna undir vesturvegg (vinstra megin við dyrnar) og meinta stærri þró beint inn af dyrunum, en þar var hugsanlega stoð. (Horft mót V. Stafrænar myndir nr. 2008:108. Ljósm BFE).

er óviss, en hæðir hinna veggjanna gefa góðar vísbendingar um hæðina eins og hún var þegar bærinn var og hét.

Ekkert eldstæði fannst í herberginu svo að öruggt væri, en þó er hugsanlegt að aflagt eldstæði hafi verið í SV - horni þess, en yfir því var gólflag. Einnig er mögulegt að áðurnefnd þró hafi verið eldstæði, þó lítið sé og að SV - hornið verði að teljast óvenjulegur staður fyrir eldstæði. Hafi þróin verið eldstæði verða þau ummerki um eldstæði sem þrátt fyrir allt sáust í SV - horninu.

Í rýminu voru 62 skráð fundarnúmer og eru fleiri en einn gripur undir nokkrum þeirra, sérstaklega bein og tennur. Auk brenndra og óbrenndra beina húsdýra, hvala og fiska fundust í stofunni talsvert af brons- eða kopargripum sem voru aðallega þunnar og ógreinanlegar þynnur, bönd og pjötlur auk eins gripar bæði úr bronsi og tré og annars úr bronsi og textíl. Einnig fundust átta brýni úr erlendu flögubergi, tveir snældusnúðar, átta kljásteynar eða sökkur, fimm eldsláttusteinar eða brot úr þeim, tveir ullarþræðir, rónagli og band úr járn, átta tréþinnar, tveir trétappar, tveir tréstafir með lögg (sjá forsíðu skýrslu V), tréhæll, leðurþjatla og ein götuð plata úr látúni (sem þó gæti verið gull, svipuð og líkur gripur úr skálanum).

Átta sýni voru tekin úr rýminu. Fjögur sýnanna voru úr gólfum, eitt var tekið úr meintu millilagi á milli gólfa og var trúlega gjóska (nr. 34), eitt var viðarkolasýni (nr. 35) sem tekið var úr þrónni í SV - horni rýmisins, eitt (nr. 36) var tekið úr holu sem túlkuð er sem far eftir sæti. Loks var eitt sýnið beinaleifar.



Mynd 10. Eldsláttusteinn úr stofunni. Steinninn er úr hrafntinnu, en svipaðir steinar úr jaspis fundust einnig á bænum. (Gripur nr. 191).



Mynd 11. Meint kola úr óunnum steini sem fannst í stærra búrinu. Þvermálið er um 15 sm. Fleiri slíkir gripir hafa fundist á Bæ eins og á mynd 10, sumir þó mun stærri. Sjá nánar í kaflanum um ljósfæri. (Gripur nr. 205).



Mynd 12. Hryggjarliður úr hval í gólfi stofunnar. Ekki var unnt að bjarga beininu betur en þetta. (Stafr. myndir nr. 97. Ljós. BFE).

Búr E

Eins og fram kom í skýrslu síðasta sumars var aðeins eftir að rannsaka þunna skán af gólfinu, sem eftir var. Reyndist skán þessi afar þunn, en þó fannst þar einn meintur gripur, en að öðru leyti kom ekkert nýtt fram um búrið, sem ekki var vitað áður. Kemur því lokalýsing á rýminu hér.

Búr E er verst farna rými bæjarins, en ástæðan er súrheysgryfja sem grafin var árið 1918. Hefur gryfjan tekið af mest allan norðurvegg rýmisins, en þó má enn sjá nokkra steina neðst að vestanverðu, sem marka hina upprunalegu vegglínu búrsins. Af henni má ráða lengd búrsins því sem næst nákvæmlega.

Búrið sem er stærra búrið af tveimur á bænum er staðsett vestan við búr D. Er um 3 m þykkur torfveggur á milli. Er gengið úr skála inn í búrið. Stærð búrs E er 1,8 x 3,0 m, eða 5,4 m². Snýr það N - S. Líklega er rýmið grafið inn í hallann sem þarna er, allarvega norðurhluti þess.

Suðurveggurinn austan við dyrnar var 1,29 m hár og er sú hæð vísbending um hæð hinna veggjanna. Hæð þeirra reyndist hins vegar vera 0,68 í austur, og 1,06 m í vestur. Af norðurveggnum var nánast ekkert eftir vegna súrheysgryfjunnar sem getið er hér að ofan.

Dyr inn í búrið voru vestast á suðurveggnum. Mjókkudu þær upp á við og voru 0,40 m breiðar þar sem þær voru mjóastar efst en 0,65 m breiðar neðst. Með tímanum hafa dyrnar orðið enn mjórri eftir því sem fjær dregur upphafi



Mynd 13. Stærra búrið (E) nær fullrannsakað. Sjá má hellur á gólfi og í gegnum dyrnar sést í skálann. Myndin er tekin úr skýrslu V. (Horft mót S. Stafrænar myndir nr. 2007:28. Ljósm. BFE).

rannsóknna. Dýpt, eða lengd dyranna er 1,10 m. Dyrnar hafa því verið 1,44 m² að flatarmáli. Hæð dyranna frá gólfi var um 0,94 m að vestan og 1,10 m að austan. Báðar mælingar eru gerðar í miðjum dyrum. Í dyrunum voru margar hellur sem lágu ofan á hvor annarri, enda hefur þeim verið bætt í eftir því sem gólfið hækkaði fyrir innan og utan. Efstu hellurnar voru talsvert hærrí en hæsti punktur gólfsins og því hafa þær myndað einskonar þröskuld á milli skálans og búrsins. Dyrnar eru ekki fullkannaðar, en það verður gert í tengslum við rannsóknina á skálanum.

Gólfið í búrinu hefur upphaflega verið hellulagt um miðbikið. Síðan hefur hlaðist upp mannvistarlag allt að 30 sm á þykkt og ekki verið hirt um að leggja nýjar hellur ofan á, eða stinga út gólfið. Þykknaði gólfið nokkuð eftir því sem innar dró. Við langveggina var nánast ekkert gólflag sem bendir til þess að þar hafi verið timburþil og/eða einhver umbúnaður annar svo sem bekkir, hillur eða hirslur. Efst í gófinu lágu steinar sem augljóslega hafa fallið úr veggjunum. Hugsanlega hefur það gerst í jarðskjálfta, en ofan á þessum steinum var vikur svo ekki hafa þeir fallið eftir að hann féll. Gólfið var fullt af viðarkolum, brenndum beinum, ösku og sóti. Einnig fundust leifar af hrísi í gólfinu, svipað og fannst í rekkjunum og gólfi skálans.

Skammt innan við dyrnar, að vestanverðu, fundust þrjár pinnaholur í beinni röð með veggnum. Þær styðja þá tilgátu að við vegginn hafi verið timburþil eða annar umbúnaður sem áður er getið. Fleiri pinnaholur fundust í rýminu sbr. flatarteikningu. Hins vegar fundust engar stoðarholur sem annaðhvort stafar af því að þarna hafa stoðir staðið á



Mynd 14. Gullhringurinn úr búrinu á Bæ. (Gripur nr. 43).



Mynd 15. Trépinni úr gólfi búrsins. 22 slíkir pinnar eru skráðir í búrinu. (Gripur nr. 150).



Mynd 16. Meint trélok úr búrinu. Lokið hefur verið rennt á rennibekk. (Gripur nr. 49).

stoðarsteinum, eða að stoðirnar hafi verið með veggjum og þakið hafi aðallega hvílt á veggjunum.

Athyglisvert er að ekkert sáfar fannst í gólfinu og er talið fullvíst að sár hafi aldrei staðið í þessu rými, allavega ekki niðurgrafinn eins og altítt er um sái. Ekki er þó hægt að útiloka að tunnur hafi staðið á hellum í rýminu.

Í búrinu voru skráð samtals 98 fundarnúmer. Mikið fannst af beinum og timburleifum, en 43 númer voru yfir gripi úr timbri, samtals 45 gripir. Helstu timbregripirnir voru fjöldi pinna, tveir hælur, sjö stafir og fimm þeirra með lögg, tveir tappar (annar óviss tappi), skaft og timburlok. Einnig fundust þrjár kljástear/sökkur, tvö brýnisbrot úr flögubergi, leðurpjatla, járnagli, meint kola (mynd 11) og hismi af skel. Skemmtilegasti gripurinn var svo fingurhringur úr gulli (mynd 14). Var hann afar þunnur spíralhringur úr 8 karata gulli. Verður nánar fjallað um hina meintu kolu og svipaða gripi hér á eftir í kaflanum um ljósfæri og upphitun. Að lokum má bæta við þessa fundi kvarnarsteininum sem fannst þegar súrheysgryfjan var grafin 1918. Hann liggur væntanlega einhversstaðar ómerktur í geymslum Þjóðminjasafnsins og því glataður, nema að brot úr honum finnist á Bæ sem hægt er að bera við ómerkt brot í safninu.

Sú staðreynd að hefðbundinn sár hafi ekki verið í þessu buri leiðir til þeirrar ályktunar að í búrinu hafi þurr matur eða þurrmeti einkum verið geymdur svo sem þurrkað kjöt, skreið/harðfiskur, mjöl, kyrnur o.s.frv. Í minna búrinu, þar sem getum hefur verið leitt að því að sár hafi staðið, hafi hins vegar votmeti verið geymt, svo sem ýmiskonar súrmatur. Á Stöng og Sámsstöðum, auk fleiri bæja, voru tvö búr sem vel geta hafa verið af sama toga, þurr og vot búr ef þannig mætti að orði komast.

Úr gólfinu voru tekin samtals 9 sýni, þ.á.m. hrís sem í því fannst.

Skáli F

Stefnt var að því að klára skálann þetta sumar, en sökum gríðarlegrar gólfþykktar, eins og í stærra búrinu, tókst það ekki. Að auki var vatnsagi þess valdandi að ekki var hægt að fara í skálann fyrr en nokkuð var liðið á rannsóknartímann. Ekki liggur alveg ljóst fyrir hvað þarf að rannsaka mikið enn miðað við markmið rannsókna. Ljóst er að undir skálanum er eldra rými rétt eins og undir stofunni og víðar. Miklar líkur eru á að magnið sem eftir er að rannsaka sé ekki ýkja mikið og það verði klárað næsta sumar fáist til þess fé.

Lokalýsing á skálanum verður því látin bíða næsta sumars, en helstu niðurstöður nú voru að svo virðist sem rekkjurnar tvær hafi verið byggðar á seinni stigum skálans og að miðskipið hafi verið hellulagt og undir hellunum hafi verið ræsi sem lá frá stærra búi austur að göngunum, en þar var annað ræsi sem lá eftir nær öllum göngunum áfram út úr húsinu.

Í fyrri skýrslu var stærð skálans gefin upp að meðtöldum göngum, sem þá voru ekki alveg örugg. Nú er ljóst að þil hefur staðið á milli skála og ganganna og því öruggt að skálinn er aðeins minni en áður var upp gefið. Hann er um 3,10 x 4,25 m stór sem gerir 13,18 m². Ekki er ástæða til að lýsa rýminu frekar að öðru leyti en því að í ljós kom önnur eins rekkja beint austur af þeirri sem fannst síðastliðið sumar og kölluð var stafnrekkja eða stafnhvíla (Ibid 2007:15). Snéru þær stöfnum saman. Í nyrðri rekkjunni fannst hrís á botni, hugsanlega reiðingur. Einnig bendir allt til þess að rýmið hafi verið þrískipa, með tvöfaldri stoðarröð eftir endilöngu rýminu og að miðskipið hafi verið nokkuð lægra en hliðarskipin. Ekki er enn ljóst hvort nyrðra hliðarskipið hafi haft palla eða bekkir, en rekkjur voru þar varla. Gripadreifingin bendir til þess að þar hafi ekki verið allar eða bekkir.

Gólfíð virðist hnausþykkt og fullt af viðarkolum, sóti, ösku, brenndum beinum og mikið af lífrænum leifum. Líkist það mjög gólfinu í búi E. Í því fundust einnig leifar af reiðing eða hrísi. Samtals voru 26 fundanúmer skráð í skálanum nú. Þ.á.m. voru einn kljásteyn, þrjár kolur, ein óviss,



Mynd 17. Botn snældusnúðar sem fannst í gólf skálans. Sjá má ristur í snúðinn. Hægra megin gæti verið krotað + og leifar af eins kroti hægra megin. Krotið gæti verið tákn um þyngd snúðsins, eða einhverskonar fangamark (Gripur nr. 238).



Mynd 18. Skaftkola úr íslensku bergi. Kolan hefur trúlega farið illa í gusthlaupinu, snögghitnað og brotnað í marga hluta. Myndin tekin við afar vondar aðstæður. (Gripur nr. 199).

snældusnúður, 17 brýni úr erlendu flögubergi, nokkrir ógreinanlegir járngripir, tveir gripir úr tré og málmþynna með gati sem gæti verið úr gulli (nr. 247). Nokkuð fannst



Mynd 19. Hluti af skaftkolu með ferhyrnri skál. Líklega úr sama bergi og kolan á mynd 18. Myndin tekin við afar vondar aðstæður. (Gripur nr. 207).

Mynd 20. Endi á brýni úr erlendu (norsku?) flögubergi. Borað hefur verið gat við endann. (Gripur nr. 200).

af beinum, brenndum og óbrenndum í skálanum.

Eitt sýni var tekið úr gólfinu þetta sumar (sýni nr. 21). Fleiri sýni verða tekin næsta sumar og lokalýsing á skálanum verður væntanlega gerð eftir að rannsókn á honum lýkur þá.



Mynd 21. Skálinn eins og hann leit út eftir rannsókn 2008. Neðst grillir í hellullögð göngin og þar norðan við var þil sem skilið hefur að skála og göng. Sjá má nokkrar stoðir standa upp úr gólfinu, á mörkum skipanna. (Horft mót V. Stafrænar myndir nr. 2008:113. Ljósm. BFE).



Mynd 22. Horft úr dyrum stofu yfir í skála. Sjá má glytta í göngin framan við dyrnar í stofunni. (Horft mót VSV. Stafrænar myndir nr. 2008:115. Ljós. BFE).

Hlaða

Hlaðan var 3 x 6 m að stærð, eða 18 m². Hæð veggjana fyrir miðju er 1,33 m að vestan, 1,40 m að austan og 0,40 m við norðurgaflinn, en þar var veggurinn illa farinn vegna vatnsrofs sem þar var snemma eftir að bærinn fór í eyði. Sjá má vatnsborinn vikur í þunnum lögum ofan á veggnum og utan við hann.

Suðurendi hlöðunnar, þar sem hún mætir fjósinu, er talsvert mjórri en fjósið. Er endinn á hlöðunni 2,50 m breiður við mótin. Ekki er hægt að sjá neinar dyr á milli rýmanna, en hugsanlega hefur verið timburþil með dyrum eða opi á milli rýmanna, en þar var röð nokkuð stórra steina sem stóðu hærra en gólfið í fjósinu. Munaði 48 sm þar sem mestur var munurinn á fjósgólfinu og steinaröðinni. Hlöðumegin við steinaröðina var



Mynd 23. Meint kola úr skála. Sjá einnig mynd 11 og kaflann um ljósfæri. (Gripur nr. 233).



Mynd 24. Hlaðan fullrannsökuð. Sjá má rennurnar tvær sameinast í eina beint fyrir ofan flórinn ofan við miðja mynd. Flórinn er hér kominn undir vikur og gras. Leifar af rásinni niður við gólf hlöðunnar sést niðri t.v. (Horft mót S. Stafrænar myndir nr. 2008:23. Ljós. BFE).

hæðarmunurinn á steinaröðinni og hlöðugólfinu rúmlega helmingi minni eða 20 sm. Gólfíð hækkaði lítilega eftir endilangri hlöðunni og var gólfhæðin við norðurgaflinn 20 sm hærri en við steinaröðina á mótunum. Er það talsvert minni halli en var á hlöðunni á Gröf. Hæðarmunurinn á dyrunum í fjósinu á Bæ og innst inni í hlöðunni var 94 sm, en það er tæplega helmingi minni en sambærilegur hæðarmunur var á Gröf. Þar var hæðarmunurinn heilir tveir metrar.

Hlaðan breikkar til norðurs og nær mestri breidd sinni rétt norðan við miðju og er þar 3,60 m. Eftir það er hún tiltölulega jafnbreidd að norðurgafli. Á norðurgaflinum, niður við gólf, var loftrás austast á gaflveggnum. Breidd hennar var 1,2 m og hæð hennar um 0,15 - 0,20 m. Sjá mátti að vikur hafði þrengt sér inn um þessa rás, trúlega í upphafi gossins. Þegar hlaðan var rannsökuð á ný sumarið 2008, eftir tveggja ára hlé, reyndist ekki unnt að skoða rás þessa nánar. Sást reyndar ekkert sem benti til þess að þarna hafi verið rás. Ástæðan hlýtur að vera sú að gaflinn hafi farið illa þennan tíma

sem hlé var gert á rannsókn hlöðunnar, því svo greinileg var rásin sumarið 2006 að enginn vafi leikur á því að þarna hafi verið ein slík (Bjarni F. Einarsson 2007:25). Þessu til stuðnings má benda á ræsin í hlöðugólfinu, en annað þeirra byrjaði þar sem loftrásin var. Hitt ræsið byrjaði við norðurenda vesturveggjarins. Lágu þau svo á ská yfir gólfið og sameinuðust skammt norður af mótum hlöðunnar og fjóssins og runnu svo sameinuð niður í flórinn. Mynduðu þau því Y - laga línur á gólfinu með leggin niður að flórnum. Ræsi þessi voru byggð úr hellum sem lagðar voru ofan á minni steina til að mynda loftrými fyrir loft og/eða vatn. Samskonar ræsi mátti sjá í skálanum og eftir endilöngum göngunum, auk flórsins í fjósinu.

Hugsanlega hafa rásin í gaflinum og ræsið frá henni verið hluti af sama kerfi, t.d. að fá loft til að flæða undir hlöðuna og taka það vatn sem hugsanlega var að þvælast við gólfið. Þannig gat þetta kerfi þjónað sama hlutverki á tvo vegu, halda gólfinu þurru og leiða þurrt loft undir hlöðuna til að halda heynu þurru. Takmarkið var eitt og hið sama, að halda heynu þurru og góðu.

Við rannsóknina sumarið 2006 fannst far eftir stoð í vikrinum (stoð 1. Ibid 2007:25). Var í rauninni aðeins um hismi, eða skugga af stoð, að ræða. Hún hefur verið um 15 sm í þvermál. Um 80 sm ofan við gólfið mátti sjá að stoðin hefur brotnað einhverntíman eftir gosið, eða um það leyti sem þakið hefur gefið sig undan vikurfarginu á þakinu. Sumarið 2008 fundust aðrar tvær stoðarholur (hola 2 og 3)¹. Ekki fundust stoðarholur að austan-



Mynd 25. Skuggi af stoð við vesturvegg hlöðunnar. (Horft mót S. Stafrænar myndir nr. 2008:2. Ljósm. SSE).

verðu. Stoðirnar þrjár hafa staðið aðeins frá veggjum og myndað tvær samsíða raðir. Hefur því hlaðan verið þrískipa, eða því sem næst. Miðskipið hefur verið lang breiðast, mun breiðar en gengur og gerist í þrískipa húsum þar sem bekkir eða rekkjur eru í hliðaskipum eins og sjá má í skálanum. Engar stoðarholur fundust, enda mátti sjá á stoð 1 að hún hvíldi beint ofan á hellu á gólfinu. Gera má ráð fyrir að aðrar stoðir hafi einnig staðið ofan á slíkum hellum, eða stoðarsteinum. Eins og skuggarnir af stoðunum sýna þá er nær ekkert eftir að sjálfum stoðunum. Hefur grunnvatn flutt allt efni burt,

¹ Staðsetning stoðanna á gólfinu voru áætlaðar og teiknaðar inn á flatarteikningu.

en skilið eftir hismi eða skugga í vikrinum. Með þetta í huga er ekki hægt að átta sig á því hvort hey hafi verið í hlöðunni eða ekki, þegar gusthlaupið reið yfir. Hafi verið hey í hlöðunni hefur vatn fært það burtu, en sökum gríðarlegra járnútfellinga neðarlega í hlöðunni var ekki hægt að sjá neinn skugga af heyinu, hafi það verið til staðar.

Í hlöðunni var mikið af þakhellum sem lágu nokkuð ofarlega í vikrinum í norðurhluta hússins. Í suðurhlutanum voru hellurnar þó nær gólfinu og við mótin á hlöðunni og fjósinu lágu þakrestar næstum á sjálfu gólfinu (sjá t.d. skýrslu 2007). Þar má gera



rád fyrir að þakið hafi verið veikast fyrir hnjaski. Að auki var fjósið talsvert breiðara en hlaðan og því þolað minna farg, eða þolað fargið í

Mynd 26. Hlaðan og fjósið séð frá hömrinum norðan við bæjarrústirnar. (Horft mót S. Stafrænar myndir nr. 2008:121. Ljósm. BFE).

styttri tíma og því náð að falla áður en vikurinn hafði troðið sér inn um op og göt á húsunum. Þetta mátti t. d. ráða af því að um dyrnar og loftrásina hafði vikur troðist inn og þar var meira af vikri á gólfum en innar í húsunum fyrir þeim miðjum.

Engir gripir fundust í hlöðunni. Tvö sýni voru tekin í henni, eitt úr gólfinu og eitt innan úr ræsinu. Áður höfðu sýni verið tekin í sambandi við jarðfræðirannsóknir sumarið 2006 (Páll Valdimar Kolka Jónsson 2007).

Göng og Bæjardyr

Í kverkinni, þar sem göngin liggja út úr bænum, er hurðalaust op á bænum sem var 1,35 m breitt yst. Þar inn af var smárymi, um 1,8 m langt þar sem tvær hurðir hafa opnast inn eða út úr, annarsvegar inn eða út frá rými B og hinsvegar inn í göngin eða út frá þeim. Kalla mátti rými þetta önd. Síðarnefndu dyrnar hafa verið sjálfar bæjardyrna eða aðaldyr bæjarins. Voru þær 0,75 m breiðar og hæð veggjanna 0,84 m við vestari kampinn og 0,86 við þann eystri, sem er í raun hluti af dyrakampinum inn í rými B. Við innri



Mynd 27. Prepskjöldurinn í bæjardyrum Bæjar. Sjá má hæðarmuninn og timburleifar efst á brúninni. Myndin er tekin úr öndinni (andyrinu) (Horft mót N. Stafrænar myndir nr. 32. Ljós. BFE).

dyrnar, þær nyrðri er hella sem lá herra en hellurnar utar í dyrunum og fremst á henni voru mjög morknar leifar af þröskuldi úr timbri. Frá þröskuldinum að skála eru göngin um 2,4 m löng. eru þau því um 4,2 m löng frá ysta opinu

(ysti í öndinni) inn að skála. Heildarlengd ganganna frá dyrum að norðurvegg minna búrsins (rými D) suður að ytri mörkum andysins er um 11,80 m.

Kampurinn við þröskuldinn var 0,47 m hár að vestan og 0,86 að austan. Hæðin að vestan stafar af raski sem hefur orðið þeim megin á veggnum við eldhúsið, rými G.

Gólf andysins var hellulagt á sama hátt og göngin og undir hellunum var ræsi sem lá vel fram á hlaðið. Í raun og veru var samfelld hellulögn frá minna búrinu talsvert út fyrir andyrið og við tók svo hellulögn áfram að rými A og önnur hellulögn í átt að fjósinu (sjá næsta kafla).

Í göngunum fannst einn gripur, draglóð sem sést á mynd 29.



Mynd 28. Göngin séð úr andyrinu framan við bæjardyrnar. Sjá má timburleifar við upphækkunina neðarlega á myndinni við kampinn hægra megin. (Horft mót N. Stafrænar myndir nr. 2008:31. Ljós. BFE).



Mynd 29. Draglóð sem fannst við dyrnar inn í stofu. Sjá má klapaða rás um steininn langsum og þversum fyrir band eða kapal. Steinninn hefur verið notaður til að loka hurð. (Gripur nr. 221).



Mynd 30. Svæðið á hlaðinu framan við bæjardyrnar sem rannsakað var. Sjá má stéttina sem liggur til hægri meðfram húsveggnum (rými B) og sömuleiðis stéttina sem liggur til vinstri með húsvegg (rými G) í átt að fjósinu. Gráa svæðið neðarlega fyrir miðju er öskuhaugur. (Horft mót NNA. Stafrænar myndir nr. 100. Ljósm. BFE).

Hlaðið

Grafið var í gegnum vikurinn á um 2,7 x 2,8 m stóru svæði í kverkinni framan við bæjardyrnar. Undir vikrinum var komið niður á stétt sem lá annarsvegar frá dyrum til suðurs í átt að lýsisgerðarrýminu (rými A) og hins vegar til vesturs í átt að fjósdyrnum, en í skýrslu IV var talið líklegt að stéttirnar lægju einmitt að þessum húsum (Ibid 2007:27). Lá síðartalda stéttin upp lítinn hól sem þarna hefur verið, en hóllinn er trúlega ekkert annað en gamall öskuhaugur frá tímanum fyrir stækkun bæjarins, þ.e.a.s. áður en herbergjum A, A1, B, G og G1 var bætt við hann. Eftir viðbót þessara rýma hefur þurft að færa hauginn fjær og leggja stétt yfir þann gamla.

Þetta var ekki sami haugur og nefndur er í skýrslu IV (Ibid 2007:27), en hann var talinn vera eldri en rými A, A1 og B. Nú verður að telja hugsanlegt

að þessi haugur sé yngri haugur en sá fyrstnefndi og sé því myndaður eftir að rými A, A1 og B hafi verið byggð. Hefur hann þá tekið við hlutverki hins gamla.

Ekki var grafið niður í gegnum mannvistarlög á hlaðinu, það bíður betri tíma. Sé það rétt túlkun að þarna hafi verið öskuhaugur er líklegt að rannsókn á honum gefi góðar niðurstöður.

Áður hafði lítið svæði verið opnað utan við rými A og B og gaf það mjög góð fyrirheit um að á hlaðinu mætti finna ummerki um athafnir manna utandyra, en slíkar rannsóknir á svæðum utandyra hafa verið afar fátíðar fram að þessu. Meðal gripa sem fundust þá, var stór aflangur steinn með bolla (bollasteinn), meintur mælari hjá honum og óskráð bomba sem líkist þeim sem þegar hafa verið nefndar sem hugsanlegar kolur (Ibid 2007:27).

Vonandi verður hægt að rannsaka allt hlaðið eða því sem næst á næstu sumrum. Er þá átt við svæði sem afmarkast af línunum sem dregnar eru frá suðurhlið rýmis A til vesturs og frá vesturhlið fjóssins til suðurs.

Rými B

Rýmið er 2,65 x 4,75 m stórt og snýr nánast í N - S. Stærð þess er því 12,59 m². Frekari mál liggja ekki fyrir enn og ekki liggur heldur ljóst fyrir hvaða notagildi rýmið hafði. Þó er hugsanlegt að um einhverskonar vinnu- eða framleiðsluherbergi sé að ræða. Í SV - horni rýmisins var mikil þró úr áberandi stórum steinum og í NA - horninu var stakur stór og flatur steinn. Þró þessi virtist vera full af hreinum vikri, en ekki náðist að komast fyrir botn hennar.

Í rýminu voru 13 fundarnúmer skráð sumarið 2008. Voru það bein og tennur, þrjár járnmolur og einn nagli úr járni, bronsþynna og



Mynd 31. Eldsláttusteinn úr rauðum jaspis sem fannst í rými B. (Gripur nr. 224).



Mynd 32. Brýnið sem tálgað er í hvalslíki. Hausinn er hægra megin. Búrhvalur? (Gripur nr. 243).



Mynd 33. Rými B eins og það leit út við lok rannsókna. Niðri t.v. má sjá þrónna og uppi t.h. sést stóri flati steinninn. Dyrnar inn í rýmið eru uppi t.v. (Horft mót N. Stafrænar myndir nr. 103. Ljós. BFE).

bronshnoð, tvö bryni og tveir eldsláttusteinar. Annað brýnið var tálgað til í líki hvals, með sporð og haus, augu og munn. Annar eldsláttusteinninn er stráheill og úr rauðum jaspis.

Brýnið sem er tálgað í líki hvals gæti verið vísbending um til hvers rýmið var notað, þ.e.a.s. að þar hafi hvalur verið unninn á einn eða annan hátt, t.d. skorinn niður og verkaður. Þróin hefur þá væntanlega þjónað einhverju hlutverki í þessu sambandi.

Eitt sýni var tekið rétt austan við gryfjuna eða þrónna sunnarlega í rýminu.

Gólfíð var fullt af viðarkolum, brenndum og óbrenndum beinum, sóti og ösku eða dæmigert gólf þar sem manneskjur hafast við. Í kring um þrónna var gólfíð nokkuð herra en út til veggjanna, enda hafði myndast mun meira mannvistarlag þar. Þetta hlýtur að stafa af athöfnum við þrónna, athöfnum sem leitt hafa af sér myndun viðarkola, sóts, ösku og lífræns úrgangs. Í skýrslu IV er rýmið kallað stofa, en svo verður ekki gert framvegis. Nánari

lýsing á rýminu verður látið bíða næsta sumars, en rannsóknin nú fólst því sem næst aðeins í því að hreinsa burt vikurinn af gólfi og úr þrónni að hluta. Gólfið var aðeins rifið upp fyrir ljósmynd.

Ljósferi og upphitun

Mjög hefur komið á óvart að ekkert öruggt eldstæði annað en eldstæðið í herbergi G, hafi fundist í húsakynnum Bæjar. Varla er nokkur leið að eldstæðið í rými G hafi annað öllum bænum eitt og sér. Hins vegar er hægt að ímynda sér að eldstæðið hafi getað verið notað til að hita upp steina sem síðan hafi verið bornir í önnur herbergi eftir þörfum. Annar möguleiki er að þegar haft er í huga að á bænum var lýsi framleitt í stórum stíl, hafi eitthvað af lýsinu ekki aðeins verið haft til að gefa birtu, heldur einnig yl. Þá koma upp í hugann meintar kolur sem fóru að vekja athygli okkar þegar á leið uppgröftinn (sjá myndir 11 og 23 hér að framan). Um var að ræða helming eða því sem næst, af svokölluðum bombum. Hugsanlega hafa þær verið notaðar bæði til að gefa ljós, en kannski einkum og sérílagi til að gefa hita. Er hægt að ímynda sér að fleiri en einn kveikur hafi þá verið látinn brenna. Til eru frásagnir af því að hauskúpur af fé hafi verið notaðar sem kolur (Guðmundur Ólafsson 1987:353), en þær eru af svipaðri stærð og hinar meintu kolur frá Bæ. Þessar meintu kolur fundust í stærra búrinu (tvær), skálnum og á hlaðinu (óskráð enn). Einnig fundust þrjár hefðbundnar kolur, allar svokallaðar skaftkolur úr íslensku grjóti og allar fundnar í skálanum. Um önnur ljósferi á Bæ má nefna sjö eldsláttusteina, bæði úr hrafntinnu og jaspis (sjá myndir nr. 10 og 31). Athyglisvert er að eldsláttusteinarirnir hafa aðeins fundist í stofu og rými B.

Ef þróin í SV - horni stofunnar var eldstæði, hlýtur að koma til greina að minni þróin í rými A kunnir einnig að hafa verið eldstæði. Þá vaknar sú spurning hvernig svo lítil eldstæði hafi getað þjónað sama hlutverki og eldstæði gera á öðrum bæjum með mun stærri eldstæðum. Þá kemur lýsið aftur upp í hugann. Getur verið að eldiviður í þessum litlu eldstæðum hafi verið vættur með lýsi sem hafi þannig aukið hitann frá þeim? Hafi svo verið gæti það sama einnig hafa átt við hinar meintu stóru kolur.

Á Gröf voru eldstæði all ógreinileg. Í stofunni er talið að eldur hafi brunnið á gólfinu án sérstaks umbúnaðar og þar skammt hjá var talið að gæti verið feluhola (Gísli Gestsson 1959:22-23). Í skálanum var grunn steinþró (mál ekki gefin uppi) sem talið er að hafi verið eldstæði, þó ekki að staðaldri (Ibid 1959:18). Aðal elstæðið var í svokallaðri baðstofu og minnir það mjög á eldstæðið á Bæ að lögun og stærð, auk þess sem það er í sérstöku húsi.

Í meintu eldhúsi á Kúabót er talið að eldstæðið hafi verið einskonar laut án alls umbúnaðar. (Lilja Árnadóttir 1987:54). Í rými sem nefnt er baðstofa

var eldtæði sem var 0,55 x 1,20 m stórt og byggt inn í vegg (Gísli Gestsson 1987:48). Rými þetta er eins og meint eldhús/baðstofa á Bæ og Gröf, byggt utan í bæjarhúsin. Í skála var ekkert eldstæði (Ibid 1987:35).

Niðurstaðan af þessari yfirferð er sú að á öllum bæjunum þremur, Gröf, Bæ og Kúabót, var eitt aðaleldstæði í sérstöku húsi sem byggt var utan í bæjarhúsin. Húsið var að framan á Bæ en að húsabaki á hinum tveimur. Um önnur eldstæði leikur nokkur vafi. Á öllum þessum stöðum, við sjávarsíðuna á Suðurlandi, tel ég líkur á að lýsi hafi verið framleitt (Bjarni F. Einarsson 2008(b) og því gæti skýringin á þessum „skorti“ á eldstæðum verið sú hin sama. Soðsteinar og lýsi gætu hafa verið hitagjafinn.

Næstu skref

Stefnt verður að því sumarið 2009 að klára skálann og herbergi C og klára þannig rannsóknir á öllum herbergjum bæjarins. Einnig er stefnt að því að hefja umfangsmeiri rannsóknir á hlaðinu en hingað til hafa verið gerðar og kanna hverjar athafnir manna hafa verið bundnar hlaðinu (vinna, geymsla, dýr, öskuhaugar o.s.frv.).

Lengi hefur staðið til að hefja leit að smiðju sem hlýtur að hafa staðið einhversstaðar nálægt bænum sjálfum. Verður það gert þegar tími og aðstæður leyfa. Miðað við fyrstu áætlanir gætu þurft þrjú sumur til viðbótar svo hægt verði að klára bæinn, en þá er ekki reiknað með því að smiðjan finnist.

Dagbók 2008.

5. júní

Fyrsti hópurinn (Sandra, Sindri og Manni) komu á staðinn mánudaginn 2. júní. Hlutverk þeirra var að hreinsa þau rými sem við ætluðum að rannsaka þetta sumar. Til aðstoðar voru tveir sjálfboðaliðar frá sjálfboðaliðahópi Umhverfisstofnunar. Voru rými E, F og hlaða hreinsuð, auk ganganna úr bæjardyrum. Daginn eftir var verkinu haldið áfram.

Þann 3. komu fleiri (BFE, Bryn, Gugga og Inga Hlín) á staðinn seint um kvöldið.

Þann 4. komum við í ausandi rigningu og stífum vindi að Bæ. Hafði tjaldið fallið um morguninn og rifnað. Til marks um átökin hafði önnur stoðin gengið niður í svörðinn um 25 - 30 sm. Við tókum tjaldið niður og ákv. að fara til Hafnar með það í viðgerð. Ekki var hægt að vinna þennan dag sökum veðurs.

Í dag komum við á staðinn og hékk hann þurr. Byrjuðum við á því að hreinsa vegg og að því loknu átti fyrsta hreinsun á gólfum E og F að hefjast. Hætt var við það.

Í hlöðunni sáust fleiri skuggar af stoðum. Verður reynt að teikna staðsetningu þeirra á plani síðar. Verður það gert eftir minni að vissu leyti. Ljóst er að hliðarskipin eru talsvert mjórri en hliðarskipið (svipað og í naustum!).

Hættum við allar fyrirætlanir um hreinsun á gólfum. Þau voru hreinlega of blaut. Þess í stað ákv. við að tyrfa ofan á þá veggj sem voru fullrannsakaðir. Byrjuðum við á A og A1.

Torfið hafði verið skorið 2006 á Hnappavöllum og kom á staðinn síðastliðið haust. Vonandi er það enn heilt. Ekki er seinna vænna að fara að bjarga veggjum, en rústin fór óvenju illa síðastliðinn vetur.

Kristján kom rétt fyrir kvöldmat og þá vantar aðeins Björn, en hann kemur á mánudaginn næsta.

6. júní

Byrjuðum á því að hreinsa V- og A - langveggi í hlöðunni og hreinsa á gólfi stofunnar. Fyrstu gripirnir fundust í stofunni, kljásteynar og tveir snældusnúðar.

7. júní

Steinunn Kristjánsdóttir heimsótti Bæ. Við komum að staðnum á kafi í vatni. Aldrei hefur sést svo mikið vatn á rústunum og þennan dag.

9. júní

Þurftum að byrja á því að grafa tvo skurði til að ræsta fram vatnið til suðurs (í gamla lækjarfarveginn). Heldur hafði vatnið minnkað frá því í gær.

Pólskur hópur menntskælinga kom í heimsókn með pólskum fornleifafræðingi. Fór að rigna fyrir hádegi og varð verra þegar á daginn leið. Hættum kl. 13:30 vegna veðurs (regn og meira regn).

10. júní

Loksins þurr dagur og bjartur. Sandra á afmæli og fékk yfir sig afmælissönginn á þremur tungumálum.

- Áður hefur komið fram að staðsetning bæjarins undir hömrnum er ekki vísbending um lögbýli. Ef staðsetningin er hugsuð betur mætti draga þá alyktun að hún sé dæmigerð fyrir selstöðu. Við læk, í hvílt eða afmörkuðu hvammi undir kletti eða hömrnum. Góðir grasbalar í hlíðum hamranna allt í kring. Löngu síðar var beitarhúsi komið fyrir á bæjarstæðinu/selstöðunni. Enn í dag má sjá rétt eða aðhald og fjárhús (beitarhús) skammt vestur af bæjarstæðinu. SEL - KOT - BEITARHÚS.

Sólin er farin að skína. Gólfíð í skála, búi (stóra) og hlöðunni þorna varla fyrr en á morgun, en grunnvatnið þarf að síga allnokkuð eða áður en það gerist.

Það er að koma vel í ljós að N - gafl hlöðunnar hefur orðið fyrir talsverðu raski vegna vatnsgangs. Sennilega hefur lækurinn runnið vestar einhverntíman (eins og reyndin hefur verið síðustu daga). Í rigningunni hefur lítill lækur runnið fram af klettunum vestan við aðallækinn, nákvæmlega á þeim stað sem áður hefur verið giskað á að hafi runnið. Kannski hefur þetta gerst nokkrum sinnum (hlaup, stórrigningar ...).

Nýr fix ákveðinn í N - fletinu í skálanum. Hann er 11,73 mys.

Ekki rættist úr deginum hvað verðrið varðar. Regnúði yfirleitt og kallt.

11. júní

Logn, hlýtt og bjart. Í stofu voru tvær holur helmingaðar og ljósm. (nr. 11 og 12). Þær eru ekki eftir stoðir. Við alla veggi, nema í vestur, voru ljósari m - lög sbr. teikn. frá því í gær og dag = set, bekkir.

Við S - vegg [í stofu] voru holur sem minntu mest á músarholu, en mýs eiga ekki að hafa verið í Öräfásveit fyrr en á 20. öld. Holurnar gætu verið eftir timburgrind í seti, þili eða jafnvel eftir vefstað. Ýmislegt bendir til þess að gólfíð í stofu sé þykkt og jafnvel hægt að tala um eldra gólf.

Ekki er víst að hurð hafi verið í bæjardyrum, eða alveg yst í kverkinni. Kampar þar gefa það ekki til kynna og engar viðarleifar eru þar eins og sjá má í innri dyrum. Þar er afar morkinn þröskuldur úr timbri.

Þil hefur verið við austurenda eystra fletsins, en þar eru morknar viðarleifar (borð m.a.).

12. júní

Sól skein í heiði, dálítill gola og hlýtt. Tveir sjálfboðaliðar, Alastair frá Glasgow og Jenny frá Southampton, komu til að hjálpa til.

Hlaðan var tilbúin fyrir ljósmyndun og teikningu. Í henni gæti verið Y - laga kerfi af rennum þar sem tvær sameinuðust fyrir miðju og runnu svo áfram til suðurs, í flórinna.

Björn G. mætti um morguninn og hófst handa í búi E. Í ljós kom að nær ekkert var eftir af m - lagi (gólfí). Þó fannst þar steinn sem gæti hafa verið frumstað kola.

Í stofu kemur betur og betur í ljós að við N - vegg og A - vegg hafa verið bekkir. Við S - vegg gæti bekkur hafa verið undir lokin, en ekki í byrjun. Þar er hellulögn sem minnir á hellur í SV - horni skálans á Stöng, en þar stóð líklega vefstaður.

Byrjuðum á að grafa í rými B. Við náum ekki að rannsaka það að ráði, en hugsanlega sjáum við stoðarholur.

13. júní

Opnuðum aðeins stærra svæði utan við bæjardyr. Stórar hellur liggja frá dyrum til suðurs (í átt að rými A) og aðrar til vesturs (í átt að fjósi). Þær síðasttöldu hellur liggja uppávið, yfir m - lag. Þar gæti hafa verið ruslahaugur áður en bærinn var stækkaður með A, A1, B og eldhúsi.

Byrjuðum á teikn. af hlöðu og syðsta hluta ganga.

Urðum að rýma bústaðinn eina nótt. Fórum á Höfn og gistum í Mánagarði. Franskur fuglafræðingur fékk að koma með (Sophie), en hún hafði engar upplýsingar um þetta.

16. júní

Rigning. Hægt var að grafa dálítið snemma morguns, en svo varð allt blautt og uppgr. ómögulegur. Þó var hægt að teikna.

Mokuðum dálítið upp úr rými B.

Veðrið versnaði svo að varla var hægt að vinna mikið eftir hádegi og fór svo að tjaldið rifnaði illa (aftur) og við gáfumst upp.

17. júní

Sól, en hvasst um morguninn. Ingólfshöfði sást ekki fyrir sandstormi.

Allar hæðir fram að þessu í ár eru 0,2 m of háar. Fixinn er 11,93, ekki 11,73. Þetta verður leiðrétt á skýrslu og skrá. Sama á við um teikningar.

- Við höfum fundið nokkra íhvolfa steina úr bombu sem gætu verið kolur sbr. meint kola sem fannst í stærra búrinu nú í sumar. Við tókum nú allar slíkar steina sem meintar kolur.
- Í rými B eru býsna stórir steinar á gólf. Nú vaknar sú von að þarna kunni smiðja að leynast, þó ekkert gjall hafi fundist utan við rýmið. Það kann að stafa af því að smiðjan hafi verið tiltölulega ný þegar ósköpin dundu yfir. Þetta kemur vonandi í ljós í dag.

Ekkert kom í ljós sem sýndi að B væri smiðja, öðru nær. Frekar gæti verið um eldhús að ræða. Svarið fæst vonandi síðar.

Hvassviðrið entist allan daginn og var til vandræða.

Július og Margrét frá Mörk og Kristinn frá Hörgslandi, V - Skaftafellssýslu komu í heimsókn. Einnig komu Kvískerjabræður ásamt Erling Ólafssyni í heimsókn.

Teikn. í hlöðu hélt áfram.

18. júní

Næstum heiðskýrt, smá gola og svalt.

- 14. öldin gæti hafa verið umbrota tími í húsagerð. Gangabærinn er að fæðast og ýmsar tilraunir gerðar með form og efni. Ein þessara tilrauna gat hafa átt sér stað á Bæ, tilraun sem ekki varð til eftirbreytni vegna þess að ábúendur á Bæ tilheyrðu lægri stéttum landsins, stétt sem ekki lagði línurnar. Hin „opinbera“ þróun átti sér stað hjá hinum ráðandi stéttum (sjálfseignarbændum m.a.), en kotbændur fylgdu henni kannski ekki alveg í þaula.
- Fornleifafraeðin hefur aðallega fengist við mannvirki/bæi hinna ráðandi stétta og því hefur mynd sú sem við höfum að þróun húsagerðar verið eins og hún er.

Í B er mikil hola í SV - horni eða þar hjá. Hún er full af vikri. Norðan við holuna er áberandi bunga af ösku, br. beinum, viðarkolum og sóti.

Stoðarhola í C, vestan við X 114 Y 203 var full af viðarkolum, br. beinum og sóti. Neðst var hella. Stoðin hefur verið tekin upp og hún trúlega færð aðeins til austurs (sbr. önnur hola).

Í rými B fannst brýni í bláhorni (SV) rýmisins. Brýnið var í laginu eins og hvalur, með sporði, augu og munn.

BRÝNI - HVALUR - SKURÐARÁHÖLD FYRIR HVALAAFURÐIR.
Brýnið líktist mest búrhval.

Í rými F (skála) fannst hringur O - laga. Látún?

19. júní, kvenréttindadagurinn

Í rými B er mikil steinþró í SV - horni. N - hliðin er við afar stóran stein. Þró þessi verður rannsökuð nánar næsta sumar.

- Rými C hefur afar sennilega verið stækkað til austurs, en austurgafllinn er aðeins hærri en aðrir veggir, þ.e.a.s. neðsta steinaröð. Stækkunin hefur verið um 1 m. Kláruðum hlöðuna. Þar var renna (rennur) og sýni tekið úr henni.

23. júní

Nú erum við fjögur eftir til að klára það nauðsynlegasta fyrir næsta vetur.

1. teikning af rými B var teiknuð. Í ljós kemur þar að undir gólfinu virðast vera hellur (hellulagt gólf?). Við könnun það nánar næsta sumar.

Í rými C kom annað hvalbein í ljós í gólfinu. Því verður ekki bjargað. Rýmið klárast nú (í dag eða á morgun).

Grafið var áfram í skála og nú einnig í fletunum tveim. Rýmið verður ekki alveg klárað nú.

Í stofu eru eldri gólf undir þeim sem við rannsökum. Svo virðist sem svört gjóska skilji yngri og eldri kynslóðir að. Gæti þetta verið sama gjóska og fannst á Steinadal í Suðursveit. Hún er trúlega frá 1340 eða þar um bil.

24. júní

Grafið í skála eins og í gær og haldið áfram með stofu. Í stofunni kom í ljós ferningslaga hola, mjög greinileg. Var hún rétt inn af dyrum skv. teikn.

Í SV - horni gæti verið að koma í ljós eldstæði, fullt af ösku (móösku??) og viðarkolasalla. Ef um eldstæði er að ræða hefur það verið aflagt löngu áður en gosið reið yfir, því m - lög voru yfir.

Grasfræjum var stráð yfir A - hluta rústanna (áður en að sýni voru tekin í B og síðast í C).

Holan framan við dyrnar inn í C reyndist aðeins 2 - 3 sm djúp. Hún er væntanlega til komin vegna athafna manna (hryggjarliður úr hval var þarna beint yfir = sæti sem hefur hreifst til við vinnu eða aðrar athafnir).

Sýni tekið úr meintu ræsi í skála. Var það eins á litinn og sýnið í ræsinu í hlöðunni.

Ekki var það eldstæði í SV - horni stofunnar, aðeins mikið af ösku. Þar er aftur á móti ferningslaga þró full af viðarkolum (sbr. ljósm.). Hún hefur þrjár þunnar hellur á þrjár hliðar.

25. júní

Síðasti dagur rannsókna '08. Kláruðum að hæðarmæla snið gegnum öll rýmin sem ómæld voru, teiknuðum snið í litlu þróna í SV - horni stofu. Fylltum aftur upp í þróna og gengum frá henni eins og að var komið.

- Undir hellunum í göngunum var vatnsborið efni eins og finna má í ræsinu í hlöðunni og ræsinu (?) í skálanum. Þetta hefur örugglega virkað eins og ræsi þó ekki sé það byggt upp eins og klassísk ræsi, með hellum á hliðar og stórri hellu ofan á. Það hefur verið meiri óregla í uppbyggingu ræsisins (ræsanna) í göngunum.

Eldri borgarar af Héraði komu í heimsókn um hádegisbilið. Rannsókn lokið um 14:00.

Heimildir

- Bjarni F. Einarsson. *Undir Salthöfða í Örafum. Leit að bæjarstæði*. Fornleifafræðistofan. Reykjavík 2002.
- Sami (a). *Bær við Salthöfða. Eyðibýli í Örafum II*. Fornleifafræðistofan. Reykjavík 2005.
- Sami (b). *Bær við Salthöfða. Eyðibýli í Örafum III*. Fornleifafræðistofan. Reykjavík 2005.
- Sami (c). „Inn í eilífðina á augnabliki – Bær í Örafum.“ *Glettingur*. Tímarit um austfirsk málefni. 15. árg. 2.-3. tbl. 2005.
- Sami *Bær við Salthöfða. Eyðibýli í Örafum IV*. Fornleifafræðistofan. Reykjavík 2007.
- Sami *Bær við Salthöfða. Eyðibýli í Örafum V*. Fornleifafræðistofan. Reykjavík 2008(a).
- Sami „Tranproduktion i det medeltida Island. Med utgångspunkt från gården Bær i Örafum, S-Island.“ *Símunarbók*. Heiðursrit til Símun V. Arge á 60 ára degnum. Ed. Caroline Paulsen og Helgi D. Michelsen. Fróðskapur, Faroe University Press 2008. Torshavn 2008(b). Bls. 72 - 89.
- Gisli Gestsson. „Gröf í Örafum.“ *Árbók Hins isl. fornleifafélags 1959*. Reykjavík 1959. Bls. 5 - 87.
- Ibid. „Kúabót í Álftaveri I.“. *Árbók Hins isl. fornleifafélags 1986*. Reykjavík 1987. Bls. 11 - 38.
- Ibid. „Kúabót í Álftaveri III.“. *Árbók Hins isl. fornleifafélags 1986*. Reykjavík 1987. Bls. 47 - 50.
- Guðmundur Ólafsson. „Ljósfæri og lýsing.“ *Íslensk þjóðmenning I*. Uppruni og umhverfi. Ritst. Frosti F. Jóhannesson. Reykjavík 1987. Bls. 347-369.
- Lilja Árnadóttir. „Kúabót í Álftaveri IV.“ *Árbók Hins isl. fornleifafélags 1986*. Reykjavík 1987. Bls. 51 - 54.
- Páll Valdimar Kolka Jónsson. *Eyðing Bæjar í Örafasveit í Örafajökulsgosinu 1362*. BS ritgerð. Háskóli Íslands. Raunvísindadeild. Jarð- og landfræðiskor. Reykjavík 2007.

Skrár:

Sýnaskrá 2008

Fundaskrá 2008

Stafrænar myndir 2008

Nr.	Dags	Mannvirki	Teg. sýnis	Greining?
24	11.6.2008	Skáli	Úr	-
Athugasemdir			Tekið úr eystra fletinu (rekkjunni).	
Niðurstaða				
<input type="text"/>				
X	Y	Z	Dýpi	
113,45	194,60	11,82	<input type="text"/>	
Lag		Númer lags	G	
Gólf		<input type="text"/>	<input type="text"/>	

Nr.	Dags	Mannvirki	Teg. sýnis	Greining?
25	11.6.2008	Stofa	Gólf	Skordýr m.m.
Athugasemdir			Ofarlega í gólfi (yngsta gólf).	
Niðurstaða				
<input type="text"/>				
X	Y	Z	Dýpi	
114,14	203,30	11,63	<input type="text"/>	
Lag		Númer lags	G	
Gólf		<input type="text"/>	<input type="text"/>	

Nr.	Dags	Mannvirki	Teg. sýnis	Greining?
26	12.6.2008	Skáli	Úr	Lýsi
Athugasemdir			Sýnið er tekið innan úr meintri kolu nr. 199.	
Niðurstaða				
<input type="text"/>				
X	Y	Z	Dýpi	
112,57	195,217	11,73	<input type="text"/>	
Lag		Númer lags	G	
M-lag		<input type="text"/>	<input type="text"/>	

Nr.	Dags	Mannvirki	Teg. sýnis	Greining?
27	12.6.2008	Hlaða	Gólf	Hey
Athugasemdir			Tekið úr gólfi hlöðu, miðskipi. Tveir pokar.	
Niðurstaða				
<input type="text"/>				
X	Y	Z	Dýpi	
123	187	12,55	<input type="text"/>	
Lag		Númer lags	G	
Gólf		<input type="text"/>	<input type="text"/>	

Nr.	Dags	Mannvirki	Teg. sýnis	Greining?
28	13.6.2008	Stofa	Gólf	
Athugasemdir			Tekið úr eldra gólfi í yngstu kynslóð. Þrjú pokar.	
Niðurstaða				
<input type="text"/>				
X	Y	Z	Dýpi	
113,70	203,20	11,57	<input type="text"/>	
Lag		Númer lags	G	
Gólf		<input type="text"/>	<input type="text"/>	

Nr.	Dags	Mannvirki	Teg. sýnis	Greining?
29	13.6.2008	Stofa	Gólf	
Athugasemdir			Tekið beint framan við dyr í stofu, úr eldra gólfi í yngstu kynslóð.	
Niðurstaða				
<input type="text"/>				
X	Y	Z	Dýpi	
114,22	201,70	11,64	<input type="text"/>	
Lag		Númer lags	G	
Gólf		<input type="text"/>	<input type="text"/>	

Nr.	Dags	Mannvirki	Teg. sýnis	Greining?
30	16.6.2008	Skáli	Bein	Tegund
Athugasemdir			Beinin of morkin til að hafa sem gripi.	
Niðurstaða				
<input type="text"/>				
X	Y	Z	Dýpi	
113	197	11,36	<input type="text"/>	
Lag		Númer lags	G	
Gólf		<input type="text"/>	<input type="text"/>	

Nr.	Dags	Mannvirki	Teg. sýnis	Greining?
31	17.6.2008	Stofa	Bein	Tegund
Athugasemdir			Beinin of morkin til að hafa sem gripi.	
Niðurstaða				
<input type="text"/>				
X	Y	Z	Dýpi	
112,88	203,85	11,50	<input type="text"/>	
Lag		Númer lags	G	
Gólf		<input type="text"/>	<input type="text"/>	

Nr.	Dags	Mannvirki	Teg. sýnis	Greining?
32	19.6.2008	Hlaða	Mold	Frjókorn
Athugasemdir			Sýnið tekið úr ræsi í hlöðunni (sbr. sniðteikning). Sambærilegt sýni tekið úr meintu ræsi í skála.	
Niðurstaða				
<input type="text"/>				
X	Y	Z	Dýpi	
122	187	12,65	<input type="text"/>	
Lag		Númer lags	G	
M-lag		<input type="text"/>	<input type="text"/>	

Nr.	Dags	Mannvirki	Teg. sýnis	Greining?
33	23.6.2008	Stofa	Gólf	
Athugasemdir			Ljósbrún öskusletta í gólfi. Sjá teikn. 9, blað 38.	
Niðurstaða				
<input type="text"/>				
X	Y	Z	Dýpi	
113,39	202,70	11,50	<input type="text"/>	
Lag		Númer lags	G	
Gólf		<input type="text"/>	<input type="text"/>	

Nr.	Dags	Mannvirki	Teg. sýnis	Greining?
34	24.6.2008	Stofa	Gjóska	Aldur
Athugasemdir			Gjóskan virðist hafa verið borin í gólfið talsvert fyrir gosið 1362. Sjá teikn. nr. 20.	
Niðurstaða				
<input type="text"/>				
X	Y	Z	Dýpi	
113,86	202,38	11,47	<input type="text"/>	
Lag		Númer lags	G	
Millilag		<input type="text"/>	<input type="text"/>	

Nr.	Dags	Mannvirki	Teg. sýnis	Greining?
35	24.6.2008	Stofa	Víðarkol	Tegund
Athugasemdir			Víðarkolin voru í lítilli þró í SV - horni stofu sbr. ljósmynd. Sjá teikn. nr. 10, blað 40.	
Niðurstaða				
<input type="text"/>				
X	Y	Z	Dýpi	
113,10	201,30	11,53	<input type="text"/>	
Lag		Númer lags	G	
Fylling		<input type="text"/>	<input type="text"/>	

Nr.	Dags	Mannvirki	Teg. sýnis	Greining?																
36	24.6.2008	Stofa	Jarðvegssýni	Innihald																
Niðurstaða			Athugasemdir																	
<table border="1"> <thead> <tr> <th>X</th> <th>Y</th> <th>Z</th> <th>Dýpi</th> </tr> </thead> <tbody> <tr> <td>114,22</td> <td>202,04</td> <td>11,48</td> <td></td> </tr> <tr> <td colspan="2">Lag</td> <td>Númer lags</td> <td>G</td> </tr> <tr> <td colspan="2">M-lag</td> <td></td> <td></td> </tr> </tbody> </table>			X	Y	Z	Dýpi	114,22	202,04	11,48		Lag		Númer lags	G	M-lag				<p>Sýnið var tekið úr dálitilli gryfju eða holu í stofunni, sem gæti hafa verið eftir koll eða sæti.</p>	
X	Y	Z	Dýpi																	
114,22	202,04	11,48																		
Lag		Númer lags	G																	
M-lag																				

Nr.	Dags	Mannvirki	Teg. sýnis	Greining?																
38	24.6.2008	Rými B	Gólf	Innihald																
Niðurstaða			Athugasemdir																	
<table border="1"> <thead> <tr> <th>X</th> <th>Y</th> <th>Z</th> <th>Dýpi</th> </tr> </thead> <tbody> <tr> <td>105,30</td> <td>202,40</td> <td>11,57</td> <td></td> </tr> <tr> <td colspan="2">Lag</td> <td>Númer lags</td> <td>G</td> </tr> <tr> <td colspan="2">Gólf</td> <td></td> <td></td> </tr> </tbody> </table>			X	Y	Z	Dýpi	105,30	202,40	11,57		Lag		Númer lags	G	Gólf				<p>Sýnið var tekið rétt austan við mikla gryfju eða þró í rými B.</p>	
X	Y	Z	Dýpi																	
105,30	202,40	11,57																		
Lag		Númer lags	G																	
Gólf																				

Nr.	Dags	Mannvirki	Teg. sýnis	Greining?																
37	24.6.2008	Skáli	Jarðvegssýni	Innihald																
Niðurstaða			Athugasemdir																	
<table border="1"> <thead> <tr> <th>X</th> <th>Y</th> <th>Z</th> <th>Dýpi</th> </tr> </thead> <tbody> <tr> <td>114,20</td> <td>194,50</td> <td>11,56</td> <td></td> </tr> <tr> <td colspan="2">Lag</td> <td>Númer lags</td> <td>G</td> </tr> <tr> <td colspan="2">Fylling</td> <td></td> <td></td> </tr> </tbody> </table>			X	Y	Z	Dýpi	114,20	194,50	11,56		Lag		Númer lags	G	Fylling				<p>Sýnið er tekið úr meintri rennu í skála. Svipar til sýnis úr rennu í hlöðu.</p>	
X	Y	Z	Dýpi																	
114,20	194,50	11,56																		
Lag		Númer lags	G																	
Fylling																				

Dags	Heiti	Efniviður		
72	17.6.2008	Tönn og bein		
		Bein		
Mannvirki	Nr. lags	X	Y	Z
B		107,14	200,80	11,77
Athugasemdir				
Fannst ofan á gólfi í rými B. (sjá ljósmynd). Vegin blaut.				

Dags	Heiti	Efniviður		
187	6.6.2008	Snældusnúður		
		Gjóskeberg		
Mannvirki	Nr. lags	X	Y	Z
C Stofa		112,40	201,28	11,76
Athugasemdir				
Fannst í SV-horni stofu, efst í gólfi. Brotinn. Með boruðu gati.				

Dags	Heiti	Efniviður		
189	10.6.2008	Bronspynna		
		Brons		
Mannvirki	Nr. lags	X	Y	Z
C Stofa		114,25	201,35	11,76
Athugasemdir				
Fannst efst á gólfi í dyragætt stofunnar.				

Dags	Heiti	Efniviður		
191	10.6.2008	Eldsláttusteinn		
		Hrafntinna		
Mannvirki	Nr. lags	X	Y	Z
C Stofa		115,10	201,95	11,66
Athugasemdir				
Fannst upp við N-vegg í seti.				

Dags	Heiti	Efniviður		
193	11.6.2008	Pinni		
		Tré		
Mannvirki	Nr. lags	X	Y	Z
C Stofa		113,32	202,95	11,60
Athugasemdir				
Fannst ofarlega í gólfi í stofu.				

Dags	Heiti	Efniviður		
195	11.6.2008	Brýni		
		Flöguberg		
Mannvirki	Nr. lags	X	Y	Z
C Stofa		113,47	203,23	11,62
Athugasemdir				
Fannst ofarlega í gólfi í stofu.				

Dags	Heiti	Efniviður		
197	11.6.2008	Kljásteinn		
		Steinn		
Mannvirki	Nr. lags	X	Y	Z
C Stofa		112,32	202,00	11,71
Athugasemdir				
Fannst ofarlega í gólfi í stofu. Fannst nálægt fleiri kljásteinum. Náttúrulegt gat.				

Dags	Heiti	Efniviður		
186	6.6.2008	Snældusnúður		
		Sandsteinn		
Mannvirki	Nr. lags	X	Y	Z
C Stofa		112,28	201,88	11,70
Athugasemdir				
Fannst í SV-horni stofu, efst í gólfi. Brotinn. Með boruðu gati.				

Dags	Heiti	Efniviður		
188	9.6.2008	Bronspynna		
		Brons		
Mannvirki	Nr. lags	X	Y	Z
Athugasemdir				
Fannst í uppmokstrinum suður af bænum. Hugsanlega eru ullarþræðir á þynnunni, sem er með nokkrum hnoðum úr bronsi.				

Dags	Heiti	Efniviður		
190	10.6.2008	Eldsláttusteinn?		
		Jaspis		
Mannvirki	Nr. lags	X	Y	Z
C Stofa		114,44	200,38	11,50
Athugasemdir				
Fannst á milli gólfhellna við dyr í stofu.				

Dags	Heiti	Efniviður		
192	10.6.2008	Stafur		
		Tré		
Mannvirki	Nr. lags	X	Y	Z
C Stofa		112,97	203,85	11,65
Athugasemdir				
Fannst ofarlega í gólfi í stofu. Lögg sést við annann endann.				

Dags	Heiti	Efniviður		
194	11.6.2008	Pinni		
		Tré		
Mannvirki	Nr. lags	X	Y	Z
C Stofa		113,63	202,48	11,64
Athugasemdir				
Fannst ofarlega í gólfi í stofu.				

Dags	Heiti	Efniviður		
196	11.6.2008	Eldsláttusteinn?		
		Jaspis		
Mannvirki	Nr. lags	X	Y	Z
C Stofa		114,12	203,80	11,66
Athugasemdir				
Fannst ofarlega í gólfi í stofu.				

Dags	Heiti	Efniviður		
198	11.6.2008	Kljásteinar		
		Steinn		
Mannvirki	Nr. lags	X	Y	Z
C Stofa		112,40	202,96	11,71
Athugasemdir				
Fundurst ofarlega í gólfi í stofu. Fundust nálægt fleiri kljásteinum. Náttúrulegt gat. Náttúruleg gót á báðum steinum, en átt hefur við gatið á öðrum.				

Dags	Heiti	Efniviður		
11.6.2008	Kola	Gjóskeuberg		
199				
Mannvirki	Nr. lags	X	Y	Z
F Skáli		112,57	195,17	11,73
Athugasemdir				
Fannst vestarlega í miðskipi skála. Var brotinn in situ. Með skafti.				
				


Dags	Heiti	Efniviður		
11.6.2008	Bryni	Flöguberg		
200				
Mannvirki	Nr. lags	X	Y	Z
F Skáli		113	195	11,72
Athugasemdir				
Fannst í skála.				
				

Dags	Heiti	Efniviður		
11.6.2008	Bryni	Flöguberg		
201				
Mannvirki	Nr. lags	X	Y	Z
F Stofa		113,92	203,05	11,62
Athugasemdir				
Fannst ofarlega í gólfi í stofu.				
				

Dags	Heiti	Efniviður		
12.6.2008	Leður	Leður		
202				
Mannvirki	Nr. lags	X	Y	Z
F Stofa		113,68	203,56	11,64
Athugasemdir				
Fannst ofarlega í gólfi í stofu. Búturinn er til skorinn.				
				


Dags	Heiti	Efniviður		
12.6.2008	Lok og stafur	Tré		
203				
Mannvirki	Nr. lags	X	Y	Z
F Stofa		114,27	202,84	11,64
Athugasemdir				
Fannst ofarlega í gólfi í stofu. Hringlaga gripurinn gæti verið botn.				
				


Dags	Heiti	Efniviður		
12.6.2008	Tré	Tré		
204				
Mannvirki	Nr. lags	X	Y	Z
F Skáli		113,8	199,96	11,77
Athugasemdir				
Fannst í vestara fleti í skála.				
				


Dags	Heiti	Efniviður		
12.6.2008	Kola?	Steinn		
205				
Mannvirki	Nr. lags	X	Y	Z
E Búr		118,59	195,29	11,80
Athugasemdir				
Fannst neðst í stærra búi. Ekki hægt að útiloka að steinninn hafi verið notaður sem kola. Hluti af bombu. Sýni nr. 26 tekið innan úr gripnum.				
				

Dags	Heiti	Efniviður		
13.6.2008	Kljásteinn	Steinn		
206				
Mannvirki	Nr. lags	X	Y	Z
E Stofa		112,92	202,64	11,62
Athugasemdir				
Fannst í stofu þar sem líkur eru á að vefstaður hafi staðið.				
				

Dags	Heiti	Efniviður		
13.6.2008	Kola	Gjóskeuberg		
207				
Mannvirki	Nr. lags	X	Y	Z
F Skáli		113,92	195,64	11,52
Athugasemdir				
Fannst í skála.				
				

Dags	Heiti	Efniviður		
13.6.2008	Bryni	Flöguberg		
208				
Mannvirki	Nr. lags	X	Y	Z
F Skáli		114,16	193,69	11,67
Athugasemdir				
Fannst í skála.				
				

Dags	Heiti	Efniviður		
13.6.2008	Bryni	Steinn		
209				
Mannvirki	Nr. lags	X	Y	Z
F Skáli		113,55	194,94	11,71
Athugasemdir				
Fannst í skála.				
				

Dags	Heiti	Efniviður		
13.6.2008	Bryni	Flöguberg		
210				
Mannvirki	Nr. lags	X	Y	Z
F Skáli		114,09	197,42	11,60
Athugasemdir				
Fannst í skála.				
				

Dags	Heiti	Efniviður		
13.6.2008	Eldsláttusteinn	Jaspis		
211				
Mannvirki	Nr. lags	X	Y	Z
C Stofa		114,15	203,14	11,59
Athugasemdir				
Fannst í neðsta hluta gólfs í stofu.				
				


Dags	Heiti	Efniviður		
13.6.2008	Járn	Járn		
212				
Mannvirki	Nr. lags	X	Y	Z
F Skáli		113,55	201,58	11,55
Athugasemdir				
				

Dags	Heiti	Efniviður		
213	13.6.2008	Bein		
		Bein		
Mannvirki	Nr. lags	X	Y	Z
F Skáli		113,00	194,15	11,69
Athugasemdir				
Fannst í stofu. Afar morkin.				
				

Dags	Heiti	Efniviður		
214	13.6.2008	Tennur		
		Bein		
Mannvirki	Nr. lags	X	Y	Z
F Skáli		113,64	195,36	11,59
Athugasemdir				
Fundust í skála. Morknar.				
				

Dags	Heiti	Efniviður		
215	13.6.2008	Bein		
		Bein		
Mannvirki	Nr. lags	X	Y	Z
F Skáli		113,00	196	11,59
Athugasemdir				
Fundust í skála. Afar morkin. Mikið af bláu litarefn				
				

Dags	Heiti	Efniviður		
216	13.6.2008	Tönn		
		Bein		
Mannvirki	Nr. lags	X	Y	Z
F Skáli		113,88	195,4	11,73
Athugasemdir				
Fannst í skála. Afar morkin.				
				

Dags	Heiti	Efniviður		
217	16.6.2008	Tönn		
		Bein		
Mannvirki	Nr. lags	X	Y	Z
B		-	-	-
Athugasemdir				
Fannst í NA-horni rýmis B.				
				

Dags	Heiti	Efniviður		
218	13.6.2008	Pinni		
		Tré		
Mannvirki	Nr. lags	X	Y	Z
F Skáli		113,54	195,48	11,58
Athugasemdir				
Fannst í skála.				
				

Dags	Heiti	Efniviður		
219	16.6.2008	Tappi		
		Tré		
Mannvirki	Nr. lags	X	Y	Z
Hlað		106,15	197,05	-
Athugasemdir				
Fannst efst í mannvistarlagi á hlaðinu (öskuhaug?).				
				

Dags	Heiti	Efniviður		
220	13.6.2008	Pinni		
		Tré		
Mannvirki	Nr. lags	X	Y	Z
C Stofa		113,82	202,02	11,50
Athugasemdir				
Fannst í stofu.				
				

Dags	Heiti	Efniviður		
221	16.6.2008	Draglóð		
		Steinn		
Mannvirki	Nr. lags	X	Y	Z
H Göng		113,90	198,25	11,45
Athugasemdir				
Fannst í göngum, suður af dyrum inn í rými C/D.				
				

Dags	Heiti	Efniviður		
222	16.6.2008	Bryni		
		Flöguberg		
Mannvirki	Nr. lags	X	Y	Z
F Skáli		114,25	198,11	11,55
Athugasemdir				
Fannst í skála.				
				

Dags	Heiti	Efniviður		
223	17.6.2008	Bryni		
		Flöguberg		
Mannvirki	Nr. lags	X	Y	Z
F Skáli		113,43	195,28	11,69
Athugasemdir				
Fannst í skála í fleti.				
				

Dags	Heiti	Efniviður		
224	17.6.2008	Eldsláttusteinn		
		Jaspis		
Mannvirki	Nr. lags	X	Y	Z
B		107,14	200,80	11,77
Athugasemdir				
Fannst við bein sbr. ljósmynd.				
				

Dags	Heiti	Efniviður		
225	17.6.2008	Hnífur?		
		Járn		
Mannvirki	Nr. lags	X	Y	Z
C Stofa		115,02	202,80	11,57
Athugasemdir				
Fannst í seti. Gæti verið einhverskonar ljár, mjög forbrýndur.				
				


Dags	Heiti	Efniviður		
226	17.6.2008	Tennur og bein		
		Bein		
Mannvirki	Nr. lags	X	Y	Z
C Stofa		113,23	201,46	11,65
Athugasemdir				
Fannst í stofu, í hrúgu á gólfinu. Beinin voru vegin rök.				
				

Dags	Heiti	Efniviður		
227	17.6.2008	Bein		
		Bein		
Mannvirki	Nr. lags	X	Y	Z
C Stofa		113,30	203,16	11,55
Athugasemdir				
Fannst í stofu, vel niðri í gólfi.				

Dags	Heiti	Efniviður		
228	17.6.2008	Bryni		
		Flöguberg		
Mannvirki	Nr. lags	X	Y	Z
F Skáli		112,79	195,00	11,75
Athugasemdir				
Fannst í eystra fleti/rekkju rýmis F, skála.				

Dags	Heiti	Efniviður		
230	17.6.2008	Bryni		
		Flöguberg		
Mannvirki	Nr. lags	X	Y	Z
C Stofa		112,80	203,92	11,57
Athugasemdir				
Fannst í gólfi stofu.				


Dags	Heiti	Efniviður		
231	17.6.2008	Brons og textill		
		Brons og ull		
Mannvirki	Nr. lags	X	Y	Z
C Stofa		112,24	203,63	11,55
Athugasemdir				
Fannst við stoðarholu við suðurvegg í stofu.				

Dags	Heiti	Efniviður		
232	17.6.2008	Eldsláttusteinn		
		Hrafntinna		
Mannvirki	Nr. lags	X	Y	Z
C Stofa		113,76	204,06	11,53
Athugasemdir				
Fannst við austur vegg í stofu (ofan á eldri vegg).				

Dags	Heiti	Efniviður		
233	18.6.2008	Kola?		
		Steinn		
Mannvirki	Nr. lags	X	Y	Z
F Skáli		113,78	197,22	11,63
Athugasemdir				
Fannst í miðskipi skála. Gæti verið kola.				

Dags	Heiti	Efniviður		
234	18.6.2008	Kljástseinn		
		Steinn		
Mannvirki	Nr. lags	X	Y	Z
F Skáli		113,75	197,10	11,62
Athugasemdir				
Fannst í miðskipi skála. Gæti verið kola.				

Dags	Heiti	Efniviður		
235	18.6.2008	Kljástseinn		
		Steinn		
Mannvirki	Nr. lags	X	Y	Z
C Stofa		114,66	201,76	11,67
Athugasemdir				
Fannst í seti við dyr í stofu.				

Dags	Heiti	Efniviður		
236	18.6.2008	Bryni		
		Flöguberg		
Mannvirki	Nr. lags	X	Y	Z
B		104,90	201,20	11,68
Athugasemdir				
Byrjað hefur verið á gati við annan endann öðru megin.				

Dags	Heiti	Efniviður		
237	18.6.2008	Bryni		
		Flöguberg		
Mannvirki	Nr. lags	X	Y	Z
F Skáli		114,15	195,82	11,69
Athugasemdir				
Fannst í skála.				

Dags	Heiti	Efniviður		
238	18.6.2008	Snældusnúður		
		Sandsteinn		
Mannvirki	Nr. lags	X	Y	Z
F Skáli		114,70	195,91	11,68
Athugasemdir				
Fannst í skála. Eitt eða tvö X krotuð á botninn.				

Dags	Heiti	Efniviður		
239	18.6.2008	Bronshringur		
		Brons		
Mannvirki	Nr. lags	X	Y	Z
C Stofa		114,97	202,87	11,51
Athugasemdir				
Fannst í stofu. Í öskulagi við norðurvegg sbr. teikn. 8, blað 37. Úr bolla?				

Dags	Heiti	Efniviður		
240	18.6.2008	Bein		
		Bein		
Mannvirki	Nr. lags	X	Y	Z
B		-	-	-
Athugasemdir				
Beinin fundust í kring um stóran stein í NA - horni rýmisins. Ofan á gólfi.				

Dags	Heiti	Efniviður		
241	18.6.2008	Bryni		
		Flöguberg		
Mannvirki	Nr. lags	X	Y	Z
C Stofa		112,99	203,34	11,46
Athugasemdir				
Fannst í stofu.				

Dags	Heiti	Efniviður		
242	18.6.2008 Kljásteinn	Steinn		
Mannvirki	Nr. lags	X	Y	Z
C Stofa		112,44	203,28	-
Athugasemdir		Fannst í stofu. Sjá teikn. 7 og 8, blað 37.		
				


Dags	Heiti	Efniviður		
243	18.6.2008 Brýni	Flöguberg		
Mannvirki	Nr. lags	X	Y	Z
B		104,36	201,05	11,55
Athugasemdir		Brýnið er tilskorið eins og hvalur. Augu sjást og munnur. Visir að sporði sést einnig.		
				


Dags	Heiti	Efniviður		
244	18.6.2008 Brýni	Flöguberg		
Mannvirki	Nr. lags	X	Y	Z
F Skáli		112,30	197,20	11,68
Athugasemdir		Fannst í austurfleti (rekkju) skála.		
				


Dags	Heiti	Efniviður		
245	18.6.2008 Brýni	Flöguberg		
Mannvirki	Nr. lags	X	Y	Z
F Skáli		113,72	197,30	11,53
Athugasemdir		Fannst í gólfi skála.		
				


Dags	Heiti	Efniviður		
246	18.6.2008 Hringur	Blý?		
Mannvirki	Nr. lags	X	Y	Z
F Skáli		113,00	196,63	11,58
Athugasemdir		Fannst í austurfleti (rekkju) skála.		
				


Dags	Heiti	Efniviður		
247	18.6.2008 Járn	Járn		
Mannvirki	Nr. lags	X	Y	Z
B		107,27	201,76	11,68
Athugasemdir		Fannst á gólfi rýmis B.		
				

Dags	Heiti	Efniviður		
248	19.6.2008 Járn	Járn		
Mannvirki	Nr. lags	X	Y	Z
B		104,94	201,03	-
Athugasemdir		Fannst við vesturvegg rýmis B.		
				


Dags	Heiti	Efniviður		
249	19.6.2008 Járn	Járn		
Mannvirki	Nr. lags	X	Y	Z
B		108,84	202,85	11,64
Athugasemdir		Við austurvegg í rými B.		
				


Dags	Heiti	Efniviður		
250	19.6.2008 Nagli	Járn		
Mannvirki	Nr. lags	X	Y	Z
B		106,35	201,02	11,74
Athugasemdir		Við vesturvegg í rými B.		
				

Dags	Heiti	Efniviður		
251	19.6.2008 Tafla?	Steinn		
Mannvirki	Nr. lags	X	Y	Z
F Skáli		114,37	197,44	11,67
Athugasemdir		Fannst í gólfi skála.		
				

Dags	Heiti	Efniviður		
252	19.6.2008 bynna	Brons		
Mannvirki	Nr. lags	X	Y	Z
B		106,04	202,85	11,62
Athugasemdir		Fannst við austurvegg í rými B.		
				


Dags	Heiti	Efniviður		
253	19.6.2008 Tennur	Bein		
Mannvirki	Nr. lags	X	Y	Z
C Stofa		113,17	201,51	11,57
Athugasemdir		Fannst við vesturvegg í stofu.		
				


Dags	Heiti	Efniviður		
254	19.6.2008 Eldsláttusteinn	Hrafntinna		
Mannvirki	Nr. lags	X	Y	Z
B		105,70	202,08	11,63
Athugasemdir		Steinninn er brenndur.		
				

Dags	Heiti	Efniviður		
255	19.6.2008 Stafur	Tré		
Mannvirki	Nr. lags	X	Y	Z
Athugasemdir		Fannst í bæjarlæknum. Lögg við annan endan. Stafurinn er máður þar sem böndin hafa ekki skýlt honum, og því má sjá skugga af böndunum.		
				


256	Dags	Heiti	Efniviður			
	23.6.2008	Bryni	Flöguberg			
Athugasemdir		Mannvirki	Nr. lags	X	Y	Z
Fannst í öskuslettu á gólfi stofu sbr. teikn. 9, blað 38.		C Stofa		114,49	202,69	11,48
						

257	Dags	Heiti	Efniviður			
	23.6.2008	Þynna	Bronsgull			
Athugasemdir		Mannvirki	Nr. lags	X	Y	Z
Fannst í skála. Gull? Skreyti?		F Skáli		112,72	194,49	11,66
						


258	Dags	Heiti	Efniviður			
	23.6.2008	Hnoð	Brons			
Athugasemdir		Mannvirki	Nr. lags	X	Y	Z
Leggur í holur (hnoðið búið til úr plötu). Minni búturinn er af hnoðinu neðanverðu.		B		107,23	200,81	11,70
						

259	Dags	Heiti	Efniviður			
	24.6.2008	Bein	Bein			
Athugasemdir		Mannvirki	Nr. lags	X	Y	Z
Fannst í gólfi skála.		F Skáli		113	196	11,57
						


<i>Staður</i>	<i>Sveitarfélag</i>	<i>Tákntala</i>	
Bær	Hornafjörður		
<i>Sýsla</i>	<i>Dags</i>	<i>Mót</i>	<i>Mynd nr.</i>
A-Skaftafellssýsla	3.6.2008	S	1
<i>Myndavél</i>	<i>Myndefni</i>		
Fuji FinePix 7000	Stoðarhola í vesturhluta hlöðu.		
<i>Ljósmyndari</i>			
Sandra Sif Einarasdóttir			




<i>Staður</i>	<i>Sveitarfélag</i>	<i>Tákntala</i>	
Bær	Hornafjörður		
<i>Sýsla</i>	<i>Dags</i>	<i>Mót</i>	<i>Mynd nr.</i>
A-Skaftafellssýsla	3.6.2008	S	2
<i>Myndavél</i>	<i>Myndefni</i>		
Fuji FinePix 7000	Stoðarhola í vesturhluta hlöðu.		
<i>Ljósmyndari</i>			
Sandra Sif Einarasdóttir			




<i>Staður</i>	<i>Sveitarfélag</i>	<i>Tákntala</i>	
Bær	Hornafjörður		
<i>Sýsla</i>	<i>Dags</i>	<i>Mót</i>	<i>Mynd nr.</i>
A-Skaftafellssýsla	5.6.2008	NNV	3
<i>Myndavél</i>	<i>Myndefni</i>		
Fuji FinePix 7000	Yfirlit yfir fjósið og hlöðuna.		
<i>Ljósmyndari</i>			
Bjarni F. Einarsson			




<i>Staður</i>	<i>Sveitarfélag</i>	<i>Tákntala</i>	
Bær	Hornafjörður		
<i>Sýsla</i>	<i>Dags</i>	<i>Mót</i>	<i>Mynd nr.</i>
A-Skaftafellssýsla	5.6.2008	N	4
<i>Myndavél</i>	<i>Myndefni</i>		
Fuji FinePix 7000	Göngin í bænum á kafi í vatni.		
<i>Ljósmyndari</i>			
Bjarni F. Einarsson			




<i>Staður</i>	<i>Sveitarfélag</i>	<i>Tákntala</i>	
Bær	Hornafjörður		
<i>Sýsla</i>	<i>Dags</i>	<i>Mót</i>	<i>Mynd nr.</i>
A-Skaftafellssýsla	5.6.2008	S	5
<i>Myndavél</i>	<i>Myndefni</i>		
Fuji FinePix 7000	Rými E, stærra búr, á kafi í vatni.		
<i>Ljósmyndari</i>			
Bjarni F. Einarsson			




<i>Staður</i>	<i>Sveitarfélag</i>	<i>Tákntala</i>	
Bær	Hornafjörður		
<i>Sýsla</i>	<i>Dags</i>	<i>Mót</i>	<i>Mynd nr.</i>
A-Skaftafellssýsla	5.6.2008	A	6
<i>Myndavél</i>	<i>Myndefni</i>		
Fuji FinePix 7000	Rými A og A1 fullrannsakað og frágengið með torfi.		
<i>Ljósmyndari</i>			
Bjarni F. Einarsson			




<i>Staður</i>	<i>Sveitarfélag</i>	<i>Tákntala</i>	
Bær	Hornafjörður		
<i>Sýsla</i>	<i>Dags</i>	<i>Mót</i>	<i>Mynd nr.</i>
A-Skaftafellssýsla	5.6.2008	N	7
<i>Myndavél</i>	<i>Myndefni</i>		
Fuji FinePix 7000	Yfirlit yfir fjós og hlöðu.		
<i>Ljósmyndari</i>			
Bjarni F. Einarsson			




<i>Staður</i>	<i>Sveitarfélag</i>	<i>Tákntala</i>	
Bær	Hornafjörður		
<i>Sýsla</i>	<i>Dags</i>	<i>Mót</i>	<i>Mynd nr.</i>
A-Skaftafellssýsla	10.6.2008	V	8
<i>Myndavél</i>	<i>Myndefni</i>		
Fuji FinePix 7000	Stofan. Á miðju gólfi má sjá hringlaga blett, sem ekki var eftir stoð. Stóll?		
<i>Ljósmyndari</i>			
Bjarni F. Einarsson			




<i>Staður</i>	<i>Sveitarfélag</i>	<i>Tákntala</i>	
Bær	Hornafjörður		
<i>Sýsla</i>	<i>Dags</i>	<i>Mót</i>	<i>Mynd nr.</i>
A-Skaftafellssýsla	10.6.2008	S	9
<i>Myndavél</i>	<i>Myndefni</i>		
Fuji FinePix 7000	Stofan. Vefstaður hefur staðið við vegginn fjarst.		
<i>Ljósmyndari</i>			
Bjarni F. Einarsson			




<i>Staður</i>	<i>Sveitarfélag</i>	<i>Tákntala</i>	
Bær	Hornafjörður		
<i>Sýsla</i>	<i>Dags</i>	<i>Mót</i>	<i>Mynd nr.</i>
A-Skaftafellssýsla	10.6.2008	N	10
<i>Myndavél</i>	<i>Myndefni</i>		
Fuji FinePix 7000	Stofan. Bekkur við vegg efst og t.h.		
<i>Ljósmyndari</i>			
Bjarni F. Einarsson			





<i>Staður</i>	<i>Sveitarfélag</i>	<i>Tákntala</i>	
Bær	Hornafjörður		
<i>Sýsla</i>	<i>Dags</i>	<i>Mót</i>	<i>Mynd nr.</i>
A-Skaftafellssýsla	10.6.2008	V	11
<i>Myndavél</i>	<i>Myndefni</i>		
Fuji FinePix 7000	Stofan.		
<i>Ljósmyndari</i>			
Bjarni F. Einarsson			





<i>Staður</i>	<i>Sveitarfélag</i>	<i>Tákntala</i>	
Bær	Hornafjörður		
<i>Sýsla</i>	<i>Dags</i>	<i>Mót</i>	<i>Mynd nr.</i>
A-Skaftafellssýsla	10.6.2008	-	12
<i>Myndavél</i>	<i>Myndefni</i>		
Fuji FinePix 7000	Hringlaga far í gólfi stofunnar. Eftir koll?		
<i>Ljósmyndari</i>			
Bjarni F. Einarsson			





<i>Staður</i>	<i>Sveitarfélag</i>	<i>Tákntala</i>	<i>Mynd</i> 	
Bær	Hornafjörður			
<i>Sýsla</i>	<i>Dags</i>	<i>Mót</i>		<i>Mynd nr.</i>
A-Skaftafellssýsla	11.6.2008	NA		13
<i>Myndavél</i>	<i>Myndefni</i>			
Fuji FinePix 7000	Hóla við X 113,5 Y 203, skammt VSV af holunni á mynd 15.			
<i>Ljósmyndari</i>				
Bjarni F. Einarsson				


<i>Staður</i>	<i>Sveitarfélag</i>	<i>Tákntala</i>	<i>Mynd</i> 	
Bær	Hornafjörður			
<i>Sýsla</i>	<i>Dags</i>	<i>Mót</i>		<i>Mynd nr.</i>
A-Skaftafellssýsla	11.6.2008	NA		14
<i>Myndavél</i>	<i>Myndefni</i>			
Fuji FinePix 7000	Hóla við X 113,5 Y 203, skammt VSV af holunni á mynd 15.			
<i>Ljósmyndari</i>				
Bjarni F. Einarsson				


<i>Staður</i>	<i>Sveitarfélag</i>	<i>Tákntala</i>	<i>Mynd</i> 	
Bær	Hornafjörður			
<i>Sýsla</i>	<i>Dags</i>	<i>Mót</i>		<i>Mynd nr.</i>
A-Skaftafellssýsla	11.6.2008	S		15
<i>Myndavél</i>	<i>Myndefni</i>			
Fuji FinePix 7000	Hóla við X 113,6 Y 203,2 skammt ANA af holunni á mynd 13-14. Far eftir koll?			
<i>Ljósmyndari</i>				
Bjarni F. Einarsson				


<i>Staður</i>	<i>Sveitarfélag</i>	<i>Tákntala</i>	<i>Mynd</i> 	
Bær	Hornafjörður			
<i>Sýsla</i>	<i>Dags</i>	<i>Mót</i>		<i>Mynd nr.</i>
A-Skaftafellssýsla	11.6.2008	SV		16
<i>Myndavél</i>	<i>Myndefni</i>			
Fuji FinePix 7000	Kola in situ í gólfi skála.			
<i>Ljósmyndari</i>				
Bjarni F. Einarsson				


<i>Staður</i>	<i>Sveitarfélag</i>	<i>Tákntala</i>	<i>Mynd</i> 	
Bær	Hornafjörður			
<i>Sýsla</i>	<i>Dags</i>	<i>Mót</i>		<i>Mynd nr.</i>
A-Skaftafellssýsla	11.6.2008	V		17
<i>Myndavél</i>	<i>Myndefni</i>			
Fuji FinePix 7000	Stofa.			
<i>Ljósmyndari</i>				
Bjarni F. Einarsson				


<i>Staður</i>	<i>Sveitarfélag</i>	<i>Tákntala</i>	<i>Mynd</i> 	
Bær	Hornafjörður			
<i>Sýsla</i>	<i>Dags</i>	<i>Mót</i>		<i>Mynd nr.</i>
A-Skaftafellssýsla	11.6.2008	A		18
<i>Myndavél</i>	<i>Myndefni</i>			
Fuji FinePix 7000	Stofa.			
<i>Ljósmyndari</i>				
Bjarni F. Einarsson				


<i>Staður</i>	<i>Sveitarfélag</i>	<i>Tákntala</i>	<i>Mynd</i> 	
Bær	Hornafjörður			
<i>Sýsla</i>	<i>Dags</i>	<i>Mót</i>		<i>Mynd nr.</i>
A-Skaftafellssýsla	11.6.2008	V		19
<i>Myndavél</i>	<i>Myndefni</i>			
Fuji FinePix 7000	Steinfóðruð stoðarhola í skála,			
<i>Ljósmyndari</i>	við X 114,3 Y 198. Austast			
Bjarni F. Einarsson	við N-skip.			

<i>Staður</i>	<i>Sveitarfélag</i>	<i>Tákntala</i>	<i>Mynd</i> 	
Bær	Hornafjörður			
<i>Sýsla</i>	<i>Dags</i>	<i>Mót</i>		<i>Mynd nr.</i>
A-Skaftafellssýsla	11.6.2008	V		20
<i>Myndavél</i>	<i>Myndefni</i>			
Fuji FinePix 7000	Steinfóðruð stoðarhola í skála,			
<i>Ljósmyndari</i>	við X 114,3 Y 198. Austast			
Bjarni F. Einarsson	við N-skip.			

<i>Staður</i>	<i>Sveitarfélag</i>	<i>Tákntala</i>	<i>Mynd</i> 	
Bær	Hornafjörður			
<i>Sýsla</i>	<i>Dags</i>	<i>Mót</i>		<i>Mynd nr.</i>
A-Skaftafellssýsla	12.6.2008	S		21
<i>Myndavél</i>	<i>Myndefni</i>			
Fuji FinePix 7000	Hola við X 113,60 Y 202,20			
<i>Ljósmyndari</i>	-30.			
Bjarni F. Einarsson				

<i>Staður</i>	<i>Sveitarfélag</i>	<i>Tákntala</i>	<i>Mynd</i> 	
Bær	Hornafjörður			
<i>Sýsla</i>	<i>Dags</i>	<i>Mót</i>		<i>Mynd nr.</i>
A-Skaftafellssýsla	12.6.2008	VNV		22
<i>Myndavél</i>	<i>Myndefni</i>			
Fuji FinePix 7000	Hola í stofu við X 113,3 Y			
<i>Ljósmyndari</i>	202,0.			
Bjarni F. Einarsson				

<i>Staður</i>	<i>Sveitarfélag</i>	<i>Tákntala</i>	<i>Mynd</i> 	
Bær	Hornafjörður			
<i>Sýsla</i>	<i>Dags</i>	<i>Mót</i>		<i>Mynd nr.</i>
A-Skaftafellssýsla	12.6.2008	N		23
<i>Myndavél</i>	<i>Myndefni</i>			
Fuji FinePix 7000	Hlaða klár fyrir fyrstu			
<i>Ljósmyndari</i>	teikningur.			
Bjarni F. Einarsson				

<i>Staður</i>	<i>Sveitarfélag</i>	<i>Tákntala</i>	<i>Mynd</i> 	
Bær	Hornafjörður			
<i>Sýsla</i>	<i>Dags</i>	<i>Mót</i>		<i>Mynd nr.</i>
A-Skaftafellssýsla	12.6.2008	N		24
<i>Myndavél</i>	<i>Myndefni</i>			
Fuji FinePix 7000	Fjós og hlaða.			
<i>Ljósmyndari</i>				
Bjarni F. Einarsson				

<i>Staður</i>	<i>Sveitarfélag</i>	<i>Tákntala</i>	
Bær	Hornafjörður		
<i>Sýsla</i>	<i>Dags</i>	<i>Mót</i>	<i>Mynd nr.</i>
A-Skaftafellssýsla	12.6.2008	N	25
<i>Myndavél</i>	<i>Myndefni</i>		
Fuji FinePix 7000	Fjós og hlaða.		
<i>Ljósmyndari</i>			
Bjarni F. Einarsson			



<i>Staður</i>	<i>Sveitarfélag</i>	<i>Tákntala</i>	
Bær	Hornafjörður		
<i>Sýsla</i>	<i>Dags</i>	<i>Mót</i>	<i>Mynd nr.</i>
A-Skaftafellssýsla	12.6.2008	N	26
<i>Myndavél</i>	<i>Myndefni</i>		
Fuji FinePix 7000	Hlaða klár fyrir fyrstu teikningu.		
<i>Ljósmyndari</i>			
Bjarni F. Einarsson			



<i>Staður</i>	<i>Sveitarfélag</i>	<i>Tákntala</i>	
Bær	Hornafjörður		
<i>Sýsla</i>	<i>Dags</i>	<i>Mót</i>	<i>Mynd nr.</i>
A-Skaftafellssýsla	12.6.2008	N	27
<i>Myndavél</i>	<i>Myndefni</i>		
Fuji FinePix 7000	Hlaða klár fyrir fyrstu teikningu.		
<i>Ljósmyndari</i>			
Bjarni F. Einarsson			



<i>Staður</i>	<i>Sveitarfélag</i>	<i>Tákntala</i>	
Bær	Hornafjörður		
<i>Sýsla</i>	<i>Dags</i>	<i>Mót</i>	<i>Mynd nr.</i>
A-Skaftafellssýsla	12.6.2008	A	28
<i>Myndavél</i>	<i>Myndefni</i>		
Fuji FinePix 7000	Skáli.		
<i>Ljósmyndari</i>			
Bjarni F. Einarsson			





<i>Staður</i>	<i>Sveitarfélag</i>	<i>Tákntala</i>	
Bær	Hornafjörður		
<i>Sýsla</i>	<i>Dags</i>	<i>Mót</i>	<i>Mynd nr.</i>
A-Skaftafellssýsla	12.6.2008	V	29
<i>Myndavél</i>	<i>Myndefni</i>		
Fuji FinePix 7000	Skáli.		
<i>Ljósmyndari</i>			
Bjarni F. Einarsson			





<i>Staður</i>	<i>Sveitarfélag</i>	<i>Tákntala</i>	
Bær	Hornafjörður		
<i>Sýsla</i>	<i>Dags</i>	<i>Mót</i>	<i>Mynd nr.</i>
A-Skaftafellssýsla	12.6.2008	S	30
<i>Myndavél</i>	<i>Myndefni</i>		
Fuji FinePix 7000	Austur hluti skála. Göng t.v.		
<i>Ljósmyndari</i>			
Bjarni F. Einarsson			





<i>Staður</i>	<i>Sveitarfélag</i>	<i>Tákntala</i>		<i>Mynd</i> 
Bær	Hornafjörður			
<i>Sýsla</i>	<i>Dags</i>	<i>Mót</i>	<i>Mynd nr.</i>	
A-Skaftafellssýsla	12.6.2008	N	31	
<i>Myndavél</i>	<i>Myndefni</i>			
Fuji FinePix 7000	Horft inn eftir göngunum.			
<i>Ljósmyndari</i>				
Bjarni F. Einarsson				

<i>Staður</i>	<i>Sveitarfélag</i>	<i>Tákntala</i>		<i>Mynd</i> 
Bær	Hornafjörður			
<i>Sýsla</i>	<i>Dags</i>	<i>Mót</i>	<i>Mynd nr.</i>	
A-Skaftafellssýsla	12.6.2008	N	32	
<i>Myndavél</i>	<i>Myndefni</i>			
Fuji FinePix 7000	Horft inn eftir göngunum. Leifar af timburpröskuldi neðarlega í mynd.			
<i>Ljósmyndari</i>				
Bjarni F. Einarsson				


<i>Staður</i>	<i>Sveitarfélag</i>	<i>Tákntala</i>		<i>Mynd</i> 
Bær	Hornafjörður			
<i>Sýsla</i>	<i>Dags</i>	<i>Mót</i>	<i>Mynd nr.</i>	
A-Skaftafellssýsla	12.6.2008	V	33	
<i>Myndavél</i>	<i>Myndefni</i>			
Fuji FinePix 7000	Þrep eða stétt við bæjardyr, í átt að fjósi.			
<i>Ljósmyndari</i>				
Bjarni F. Einarsson				

<i>Staður</i>	<i>Sveitarfélag</i>	<i>Tákntala</i>		<i>Mynd</i> 
Bær	Hornafjörður			
<i>Sýsla</i>	<i>Dags</i>	<i>Mót</i>	<i>Mynd nr.</i>	
A-Skaftafellssýsla	12.6.2008	V	34	
<i>Myndavél</i>	<i>Myndefni</i>			
Fuji FinePix 7000	Stofa.			
<i>Ljósmyndari</i>				
Bjarni F. Einarsson				


<i>Staður</i>	<i>Sveitarfélag</i>	<i>Tákntala</i>		<i>Mynd</i> 
Bær	Hornafjörður			
<i>Sýsla</i>	<i>Dags</i>	<i>Mót</i>	<i>Mynd nr.</i>	
A-Skaftafellssýsla	12.6.2008	A	35	
<i>Myndavél</i>	<i>Myndefni</i>			
Fuji FinePix 7000	Stofa.			
<i>Ljósmyndari</i>				
Bjarni F. Einarsson				

<i>Staður</i>	<i>Sveitarfélag</i>	<i>Tákntala</i>		<i>Mynd</i> 
Bær	Hornafjörður			
<i>Sýsla</i>	<i>Dags</i>	<i>Mót</i>	<i>Mynd nr.</i>	
A-Skaftafellssýsla	12.6.2008	S	36	
<i>Myndavél</i>	<i>Myndefni</i>			
Fuji FinePix 7000	Stofa.			
<i>Ljósmyndari</i>				
Bjarni F. Einarsson				


<i>Staður</i>	<i>Sveitarfélag</i>	<i>Tákntala</i>	
Bær	Hornafjörður		
<i>Sýsla</i>	<i>Dags</i>	<i>Mót</i>	<i>Mynd nr.</i>
A-Skaftafellssýsla	12.6.2008	-	37
<i>Myndavél</i>	<i>Myndefni</i>		
Fuji FinePix 7000	Hellur við suðurvegg í stofu.		
<i>Ljósmyndari</i>	Undir vefstað?		
Bjarni F. Einarsson			




<i>Staður</i>	<i>Sveitarfélag</i>	<i>Tákntala</i>	
Bær	Hornafjörður		
<i>Sýsla</i>	<i>Dags</i>	<i>Mót</i>	<i>Mynd nr.</i>
A-Skaftafellssýsla	13.6.2008	V	38
<i>Myndavél</i>	<i>Myndefni</i>		
Fuji FinePix 7000	Stofa.		
<i>Ljósmyndari</i>			
Bjarni F. Einarsson			




<i>Staður</i>	<i>Sveitarfélag</i>	<i>Tákntala</i>	
Bær	Hornafjörður		
<i>Sýsla</i>	<i>Dags</i>	<i>Mót</i>	<i>Mynd nr.</i>
A-Skaftafellssýsla	13.6.2008	A	39
<i>Myndavél</i>	<i>Myndefni</i>		
Fuji FinePix 7000	Stofa.		
<i>Ljósmyndari</i>			
Bjarni F. Einarsson			




<i>Staður</i>	<i>Sveitarfélag</i>	<i>Tákntala</i>	
Bær	Hornafjörður		
<i>Sýsla</i>	<i>Dags</i>	<i>Mót</i>	<i>Mynd nr.</i>
A-Skaftafellssýsla	13.6.2008	V	40
<i>Myndavél</i>	<i>Myndefni</i>		
Fuji FinePix 7000	Stofa.		
<i>Ljósmyndari</i>			
Bjarni F. Einarsson			





<i>Staður</i>	<i>Sveitarfélag</i>	<i>Tákntala</i>	
Bær	Hornafjörður		
<i>Sýsla</i>	<i>Dags</i>	<i>Mót</i>	<i>Mynd nr.</i>
A-Skaftafellssýsla	13.6.2008	V	41
<i>Myndavél</i>	<i>Myndefni</i>		
Fuji FinePix 7000	Skáli.		
<i>Ljósmyndari</i>			
Bjarni F. Einarsson			





<i>Staður</i>	<i>Sveitarfélag</i>	<i>Tákntala</i>	
Bær	Hornafjörður		
<i>Sýsla</i>	<i>Dags</i>	<i>Mót</i>	<i>Mynd nr.</i>
A-Skaftafellssýsla	13.6.2008	A	42
<i>Myndavél</i>	<i>Myndefni</i>		
Fuji FinePix 7000	Skáli.		
<i>Ljósmyndari</i>			
Bjarni F. Einarsson			





<i>Staður</i>	<i>Sveitarfélag</i>	<i>Tákntala</i>	<i>Mynd</i> 	
Bær	Hornafjörður			
<i>Sýsla</i>	<i>Dags</i>	<i>Mót</i>		<i>Mynd nr.</i>
A-Skaftafellssýsla	13.6.2008	A		43
<i>Myndavél</i>	<i>Myndefni</i>			
Fuji FinePix 7000	Skáli. Mynd með mælistiku.			
<i>Ljósmyndari</i>				
Bjarni F. Einarsson				


<i>Staður</i>	<i>Sveitarfélag</i>	<i>Tákntala</i>	<i>Mynd</i> 	
Bær	Hornafjörður			
<i>Sýsla</i>	<i>Dags</i>	<i>Mót</i>		<i>Mynd nr.</i>
A-Skaftafellssýsla	13.6.2008	V		44
<i>Myndavél</i>	<i>Myndefni</i>			
Fuji FinePix 7000	Skáli. Mynd með mælistiku.			
<i>Ljósmyndari</i>				
Bjarni F. Einarsson				


<i>Staður</i>	<i>Sveitarfélag</i>	<i>Tákntala</i>	<i>Mynd</i> 	
Bær	Hornafjörður			
<i>Sýsla</i>	<i>Dags</i>	<i>Mót</i>		<i>Mynd nr.</i>
A-Skaftafellssýsla	17.6.2008	S		45
<i>Myndavél</i>	<i>Myndefni</i>			
Fuji FinePix 7000	Rými C, stofa. Eldri bygging að koma í ljós t. v.?			
<i>Ljósmyndari</i>				
Bjarni F. Einarsson				


<i>Staður</i>	<i>Sveitarfélag</i>	<i>Tákntala</i>	<i>Mynd</i> 	
Bær	Hornafjörður			
<i>Sýsla</i>	<i>Dags</i>	<i>Mót</i>		<i>Mynd nr.</i>
A-Skaftafellssýsla	17.6.2008	V		46
<i>Myndavél</i>	<i>Myndefni</i>			
Fuji FinePix 7000	Rými C, stofa. Eldri bygging að koma í ljós neðst?			
<i>Ljósmyndari</i>				
Bjarni F. Einarsson				


<i>Staður</i>	<i>Sveitarfélag</i>	<i>Tákntala</i>	<i>Mynd</i> 	
Bær	Hornafjörður			
<i>Sýsla</i>	<i>Dags</i>	<i>Mót</i>		<i>Mynd nr.</i>
A-Skaftafellssýsla	17.6.2008	N		47
<i>Myndavél</i>	<i>Myndefni</i>			
Fuji FinePix 7000	Rými C, stofa. Eldri bygging að koma í ljós efst?			
<i>Ljósmyndari</i>				
Bjarni F. Einarsson				


<i>Staður</i>	<i>Sveitarfélag</i>	<i>Tákntala</i>	<i>Mynd</i> 	
Bær	Hornafjörður			
<i>Sýsla</i>	<i>Dags</i>	<i>Mót</i>		<i>Mynd nr.</i>
A-Skaftafellssýsla	17.6.2008	A		48
<i>Myndavél</i>	<i>Myndefni</i>			
Fuji FinePix 7000	Rými C, stofa. Eldri bygging að koma í ljós efst?			
<i>Ljósmyndari</i>				
Bjarni F. Einarsson				


<i>Staður</i>	<i>Sveitarfélag</i>	<i>Tákntala</i>		<i>Mynd</i> 
Bær	Hornafjörður			
<i>Sýsla</i>	<i>Dags</i>	<i>Mót</i>	<i>Mynd nr.</i>	
A-Skaftafellssýsla	17.6.2008	S	49	
<i>Myndavél</i>	<i>Myndefni</i>			
Fuji FinePix 7000	Eldri veggja leifar í gólfi			
<i>Ljósmyndari</i>				
Bjarni F. Einarsson	rýmis C, stofu? Stofan stækkuð?			


<i>Staður</i>	<i>Sveitarfélag</i>	<i>Tákntala</i>		<i>Mynd</i> 
Bær	Hornafjörður			
<i>Sýsla</i>	<i>Dags</i>	<i>Mót</i>	<i>Mynd nr.</i>	
A-Skaftafellssýsla	17.6.2008	V	50	
<i>Myndavél</i>	<i>Myndefni</i>			
Fuji FinePix 7000	Rými C, stofa. Eldri			
<i>Ljósmyndari</i>	mannvirki neðst t.h.?			
Bjarni F. Einarsson				


<i>Staður</i>	<i>Sveitarfélag</i>	<i>Tákntala</i>		<i>Mynd</i> 
Bær	Hornafjörður			
<i>Sýsla</i>	<i>Dags</i>	<i>Mót</i>	<i>Mynd nr.</i>	
A-Skaftafellssýsla	17.6.2008	N	51	
<i>Myndavél</i>	<i>Myndefni</i>			
Fuji FinePix 7000	Pröskuldur við suðurenda			
<i>Ljósmyndari</i>	ganga. Timburleifar og þrep.			
Bjarni F. Einarsson				


<i>Staður</i>	<i>Sveitarfélag</i>	<i>Tákntala</i>		<i>Mynd</i> 
Bær	Hornafjörður			
<i>Sýsla</i>	<i>Dags</i>	<i>Mót</i>	<i>Mynd nr.</i>	
A-Skaftafellssýsla	17.6.2008	N	52	
<i>Myndavél</i>	<i>Myndefni</i>			
Fuji FinePix 7000	Útan við bæjardyr. Hellulagðir			
<i>Ljósmyndari</i>	stígar í tvær áttir og sennilegur			
Bjarni F. Einarsson	öskuhaugur.			


<i>Staður</i>	<i>Sveitarfélag</i>	<i>Tákntala</i>		<i>Mynd</i> 
Bær	Hornafjörður			
<i>Sýsla</i>	<i>Dags</i>	<i>Mót</i>	<i>Mynd nr.</i>	
A-Skaftafellssýsla	17.6.2008	V	53	
<i>Myndavél</i>	<i>Myndefni</i>			
Fuji FinePix 7000	Útan við bæjardyr. Hellulagðir			
<i>Ljósmyndari</i>	stígar í tvær áttir og sennilegur			
Bjarni F. Einarsson	öskuhaugur t.h.			


<i>Staður</i>	<i>Sveitarfélag</i>	<i>Tákntala</i>		<i>Mynd</i> 
Bær	Hornafjörður			
<i>Sýsla</i>	<i>Dags</i>	<i>Mót</i>	<i>Mynd nr.</i>	
A-Skaftafellssýsla	17.6.2008	V	54	
<i>Myndavél</i>	<i>Myndefni</i>			
Fuji FinePix 7000	Útan við bæjardyr. Hellulagðir			
<i>Ljósmyndari</i>	stígar í tvær áttir og sennilegur			
Bjarni F. Einarsson	öskuhaugur t.h.			


<i>Staður</i>	<i>Sveitarfélag</i>	<i>Tákntala</i>		
Bær	Hornafjörður			
<i>Sýsla</i>	<i>Dags</i>	<i>Mót</i>	<i>Mynd nr.</i>	
A-Skaftafellssýsla	17.6.2008	N	55	
<i>Myndavél</i>	<i>Myndefni</i>			
Fuji FinePix 7000	Björn og Ármann að hreinsa rými B.			
<i>Ljósmyndari</i>				
Bjarni F. Einarsson				

<i>Staður</i>	<i>Sveitarfélag</i>	<i>Tákntala</i>		
Bær	Hornafjörður			
<i>Sýsla</i>	<i>Dags</i>	<i>Mót</i>	<i>Mynd nr.</i>	
A-Skaftafellssýsla	17.6.2008	N	56	
<i>Myndavél</i>	<i>Myndefni</i>			
Fuji FinePix 7000	Rými B hreinsað. Gólf sést t. v.			
<i>Ljósmyndari</i>				
Bjarni F. Einarsson				


<i>Staður</i>	<i>Sveitarfélag</i>	<i>Tákntala</i>		
Bær	Hornafjörður			
<i>Sýsla</i>	<i>Dags</i>	<i>Mót</i>	<i>Mynd nr.</i>	
A-Skaftafellssýsla	17.6.2008	S	57	
<i>Myndavél</i>	<i>Myndefni</i>			
Fuji FinePix 7000	Rými B hreinsað. Gólf sést t. h.			
<i>Ljósmyndari</i>				
Bjarni F. Einarsson				

<i>Staður</i>	<i>Sveitarfélag</i>	<i>Tákntala</i>		
Bær	Hornafjörður			
<i>Sýsla</i>	<i>Dags</i>	<i>Mót</i>	<i>Mynd nr.</i>	
A-Skaftafellssýsla	17.6.2008	S	58	
<i>Myndavél</i>	<i>Myndefni</i>			
Fuji FinePix 7000	Rými B hreinsað. Gólf sést t. h.			
<i>Ljósmyndari</i>				
Bjarni F. Einarsson				


<i>Staður</i>	<i>Sveitarfélag</i>	<i>Tákntala</i>		
Bær	Hornafjörður			
<i>Sýsla</i>	<i>Dags</i>	<i>Mót</i>	<i>Mynd nr.</i>	
A-Skaftafellssýsla	17.6.2008	V	59	
<i>Myndavél</i>	<i>Myndefni</i>			
Fuji FinePix 7000	Skáli, rými F. Hugsanleg renna ofarlega í miðri mynd.			
<i>Ljósmyndari</i>				
Bjarni F. Einarsson				

<i>Staður</i>	<i>Sveitarfélag</i>	<i>Tákntala</i>		
Bær	Hornafjörður			
<i>Sýsla</i>	<i>Dags</i>	<i>Mót</i>	<i>Mynd nr.</i>	
A-Skaftafellssýsla	17.6.2008	A	60	
<i>Myndavél</i>	<i>Myndefni</i>			
Fuji FinePix 7000	Skáli, rými F. Hugsanleg renna neðarlega í miðri mynd.			
<i>Ljósmyndari</i>				
Bjarni F. Einarsson				


<i>Staður</i>	<i>Sveitarfélag</i>	<i>Tákntala</i>	
Bær	Hornafjörður		
<i>Sýsla</i>	<i>Dags</i>	<i>Mót</i>	<i>Mynd nr.</i>
A-Skaftafellssýsla	17.6.2008	S	61
<i>Myndavél</i>	<i>Myndefni</i>		
Fuji FinePix 7000	Tennur og eldsláttusteinn í rými B.		
<i>Ljósmyndari</i>			
Bjarni F. Einarsson			




<i>Staður</i>	<i>Sveitarfélag</i>	<i>Tákntala</i>	
Bær	Hornafjörður		
<i>Sýsla</i>	<i>Dags</i>	<i>Mót</i>	<i>Mynd nr.</i>
A-Skaftafellssýsla	17.6.2008	N	62
<i>Myndavél</i>	<i>Myndefni</i>		
Fuji FinePix 7000	Rými B. Þunn vikurskán eftir.		
<i>Ljósmyndari</i>			
Bjarni F. Einarsson			




<i>Staður</i>	<i>Sveitarfélag</i>	<i>Tákntala</i>	
Bær	Hornafjörður		
<i>Sýsla</i>	<i>Dags</i>	<i>Mót</i>	<i>Mynd nr.</i>
A-Skaftafellssýsla	17.6.2008	S	63
<i>Myndavél</i>	<i>Myndefni</i>		
Fuji FinePix 7000	Rými B. Þunn vikurskán eftir.		
<i>Ljósmyndari</i>			
Bjarni F. Einarsson			




<i>Staður</i>	<i>Sveitarfélag</i>	<i>Tákntala</i>	
Bær	Hornafjörður		
<i>Sýsla</i>	<i>Dags</i>	<i>Mót</i>	<i>Mynd nr.</i>
A-Skaftafellssýsla	17.6.2008	N	64
<i>Myndavél</i>	<i>Myndefni</i>		
Fuji FinePix 7000	Rými B. Þunn vikurskán eftir.		
<i>Ljósmyndari</i>			
Bjarni F. Einarsson			





<i>Staður</i>	<i>Sveitarfélag</i>	<i>Tákntala</i>	
Bær	Hornafjörður		
<i>Sýsla</i>	<i>Dags</i>	<i>Mót</i>	<i>Mynd nr.</i>
A-Skaftafellssýsla	17.6.2008	S	65
<i>Myndavél</i>	<i>Myndefni</i>		
Fuji FinePix 7000	Rými B. Þunn vikurskán eftir.		
<i>Ljósmyndari</i>			
Bjarni F. Einarsson			





<i>Staður</i>	<i>Sveitarfélag</i>	<i>Tákntala</i>	
Bær	Hornafjörður		
<i>Sýsla</i>	<i>Dags</i>	<i>Mót</i>	<i>Mynd nr.</i>
A-Skaftafellssýsla	18.6.2008	N	66
<i>Myndavél</i>	<i>Myndefni</i>		
Fuji FinePix 7000	Yfirlit yfir bæjarstæðið og klettana. Jökullinn í baksýn.		
<i>Ljósmyndari</i>			
Bjarni F. Einarsson			





<i>Staður</i>	<i>Sveitarfélag</i>	<i>Tákntala</i>		<i>Mynd</i> 
Bær	Hornafjörður			
<i>Sýsla</i>	<i>Dags</i>	<i>Mót</i>	<i>Mynd nr.</i>	
A-Skaftafellssýsla	18.6.2008	N	67	
<i>Myndavél</i>	<i>Myndefni</i>			
Fuji FinePix 7000	Yfirlit yfir lækinn, bæjarstæðið og klettana. Jökullinn í baksýn.			
<i>Ljósmyndari</i>				
Bjarni F. Einarsson				

<i>Staður</i>	<i>Sveitarfélag</i>	<i>Tákntala</i>		<i>Mynd</i> 
Bær	Hornafjörður			
<i>Sýsla</i>	<i>Dags</i>	<i>Mót</i>	<i>Mynd nr.</i>	
A-Skaftafellssýsla	18.6.2008	ASA	68	
<i>Myndavél</i>	<i>Myndefni</i>			
Fuji FinePix 7000	Salthöfði.			
<i>Ljósmyndari</i>				
Bjarni F. Einarsson				


<i>Staður</i>	<i>Sveitarfélag</i>	<i>Tákntala</i>		<i>Mynd</i> 
Bær	Hornafjörður			
<i>Sýsla</i>	<i>Dags</i>	<i>Mót</i>	<i>Mynd nr.</i>	
A-Skaftafellssýsla	18.6.2008	N	69	
<i>Myndavél</i>	<i>Myndefni</i>			
Fuji FinePix 7000	Yfirlit yfir Bæ, HQ mynd. Lækur og jökull.			
<i>Ljósmyndari</i>				
Bjarni F. Einarsson				

<i>Staður</i>	<i>Sveitarfélag</i>	<i>Tákntala</i>		<i>Mynd</i> 
Bær	Hornafjörður			
<i>Sýsla</i>	<i>Dags</i>	<i>Mót</i>	<i>Mynd nr.</i>	
A-Skaftafellssýsla	18.6.2008	V	70	
<i>Myndavél</i>	<i>Myndefni</i>			
Fuji FinePix 7000	Skáli, rými F.			
<i>Ljósmyndari</i>				
Bjarni F. Einarsson				


<i>Staður</i>	<i>Sveitarfélag</i>	<i>Tákntala</i>		<i>Mynd</i> 
Bær	Hornafjörður			
<i>Sýsla</i>	<i>Dags</i>	<i>Mót</i>	<i>Mynd nr.</i>	
A-Skaftafellssýsla	18.6.2008	S	71	
<i>Myndavél</i>	<i>Myndefni</i>			
Fuji FinePix 7000	Eldri veggur í rými C, stofu.			
<i>Ljósmyndari</i>				
Bjarni F. Einarsson				

<i>Staður</i>	<i>Sveitarfélag</i>	<i>Tákntala</i>		<i>Mynd</i> 
Bær	Hornafjörður			
<i>Sýsla</i>	<i>Dags</i>	<i>Mót</i>	<i>Mynd nr.</i>	
A-Skaftafellssýsla	18.6.2008	A	72	
<i>Myndavél</i>	<i>Myndefni</i>			
Fuji FinePix 7000	Rými C, stofa. Eldri veggur í bakgrunni? Stækkun á rými?			
<i>Ljósmyndari</i>				
Bjarni F. Einarsson				


<i>Staður</i>	<i>Sveitarfélag</i>	<i>Tákntala</i>	
Bær	Hornafjörður		
<i>Sýsla</i>	<i>Dags</i>	<i>Mót</i>	<i>Mynd nr.</i>
A-Skaftafellssýsla	18.6.2008	A	73
<i>Myndavél</i>	<i>Myndefni</i>		
Fuji FinePix 7000	Rými C, stofa. Eldri veggur í bakgrunni? Stækkun á rými?		
<i>Ljósmyndari</i>			
Bjarni F. Einarsson			




<i>Staður</i>	<i>Sveitarfélag</i>	<i>Tákntala</i>	
Bær	Hornafjörður		
<i>Sýsla</i>	<i>Dags</i>	<i>Mót</i>	<i>Mynd nr.</i>
A-Skaftafellssýsla	18.6.2008	A	74
<i>Myndavél</i>	<i>Myndefni</i>		
Fuji FinePix 7000	Rými C, stofa. Eldri veggur í bakgrunni? Stækkun á rými?		
<i>Ljósmyndari</i>			
Bjarni F. Einarsson			




<i>Staður</i>	<i>Sveitarfélag</i>	<i>Tákntala</i>	
Bær	Hornafjörður		
<i>Sýsla</i>	<i>Dags</i>	<i>Mót</i>	<i>Mynd nr.</i>
A-Skaftafellssýsla	18.6.2008	A	75
<i>Myndavél</i>	<i>Myndefni</i>		
Fuji FinePix 7000	Rými C, stofa. Eldri veggur í bakgrunni? Stækkun á rými?		
<i>Ljósmyndari</i>			
Bjarni F. Einarsson			




<i>Staður</i>	<i>Sveitarfélag</i>	<i>Tákntala</i>	
Bær	Hornafjörður		
<i>Sýsla</i>	<i>Dags</i>	<i>Mót</i>	<i>Mynd nr.</i>
A-Skaftafellssýsla	18.6.2008	NA	76
<i>Myndavél</i>	<i>Myndefni</i>		
Fuji FinePix 7000	Stoðarhola 1(A) í stofu fyllt af gólfi (færð). Hella á botni. (sjá litsk.).		
<i>Ljósmyndari</i>			
Bjarni F. Einarsson			





<i>Staður</i>	<i>Sveitarfélag</i>	<i>Tákntala</i>	
Bær	Hornafjörður		
<i>Sýsla</i>	<i>Dags</i>	<i>Mót</i>	<i>Mynd nr.</i>
A-Skaftafellssýsla	18.6.2008	NA	77
<i>Myndavél</i>	<i>Myndefni</i>		
Fuji FinePix 7000	Stoðarhola (A) í stofu fyllt af gólfi (færð). Hella á botni. (sjá litsk.).		
<i>Ljósmyndari</i>			
Bjarni F. Einarsson			





<i>Staður</i>	<i>Sveitarfélag</i>	<i>Tákntala</i>	
Bær	Hornafjörður		
<i>Sýsla</i>	<i>Dags</i>	<i>Mót</i>	<i>Mynd nr.</i>
A-Skaftafellssýsla	18.6.2008	S	78
<i>Myndavél</i>	<i>Myndefni</i>		
Fuji FinePix 7000	Rými B. Gólfið komið fram.		
<i>Ljósmyndari</i>			
Bjarni F. Einarsson			





<i>Staður</i>	<i>Sveitarfélag</i>	<i>Tákntala</i>		
Bær	Hornafjörður			
<i>Sýsla</i>	<i>Dags</i>	<i>Mót</i>		<i>Mynd nr.</i>
A-Skaftafellssýsla	18.6.2008	N		79
<i>Myndavél</i>	<i>Myndefni</i>			
Fuji FinePix 7000	Rými B. Gólfíð komið fram.			
<i>Ljósmyndari</i>				
Bjarni F. Einarsson				


<i>Staður</i>	<i>Sveitarfélag</i>	<i>Tákntala</i>		
Bær	Hornafjörður			
<i>Sýsla</i>	<i>Dags</i>	<i>Mót</i>		<i>Mynd nr.</i>
A-Skaftafellssýsla	18.6.2008	V		80
<i>Myndavél</i>	<i>Myndefni</i>			
Fuji FinePix 7000	Mannvirki í SV-horni rýmis B. Fult af vikri.			
<i>Ljósmyndari</i>				
Bjarni F. Einarsson				


<i>Staður</i>	<i>Sveitarfélag</i>	<i>Tákntala</i>		
Bær	Hornafjörður			
<i>Sýsla</i>	<i>Dags</i>	<i>Mót</i>		<i>Mynd nr.</i>
A-Skaftafellssýsla	18.6.2008	A		81
<i>Myndavél</i>	<i>Myndefni</i>			
Fuji FinePix 7000	Skáli. Fletin tvö fjarlægð.			
<i>Ljósmyndari</i>				
Bjarni F. Einarsson				


<i>Staður</i>	<i>Sveitarfélag</i>	<i>Tákntala</i>		
Bær	Hornafjörður			
<i>Sýsla</i>	<i>Dags</i>	<i>Mót</i>		<i>Mynd nr.</i>
A-Skaftafellssýsla	18.6.2008	V		82
<i>Myndavél</i>	<i>Myndefni</i>			
Fuji FinePix 7000	Skáli. Fletin tvö fjarlægð.			
<i>Ljósmyndari</i>				
Bjarni F. Einarsson				


<i>Staður</i>	<i>Sveitarfélag</i>	<i>Tákntala</i>		
Bær	Hornafjörður			
<i>Sýsla</i>	<i>Dags</i>	<i>Mót</i>		<i>Mynd nr.</i>
A-Skaftafellssýsla	18.6.2008	V		83
<i>Myndavél</i>	<i>Myndefni</i>			
Fuji FinePix 7000	Rými C, stofa. Eldri byggingarleifar.			
<i>Ljósmyndari</i>				
Bjarni F. Einarsson				


<i>Staður</i>	<i>Sveitarfélag</i>	<i>Tákntala</i>		
Bær	Hornafjörður			
<i>Sýsla</i>	<i>Dags</i>	<i>Mót</i>		<i>Mynd nr.</i>
A-Skaftafellssýsla	18.6.2008	A		84
<i>Myndavél</i>	<i>Myndefni</i>			
Fuji FinePix 7000	Rými C, stofa. Eldri byggingarleifar.			
<i>Ljósmyndari</i>				
Bjarni F. Einarsson				


<i>Staður</i>	<i>Sveitarfélag</i>	<i>Tákntala</i>		
Bær	Hornafjörður			
<i>Sýsla</i>	<i>Dags</i>	<i>Mót</i>		<i>Mynd nr.</i>
A-Skaftafellssýsla	18.6.2008	N		85
<i>Myndavél</i>	<i>Myndefni</i>			
Fuji FinePix 7000	Dyr á milli ganga og stofu (C).			
<i>Ljósmyndari</i>				
Bjarni F. Einarsson				

<i>Staður</i>	<i>Sveitarfélag</i>	<i>Tákntala</i>		
Bær	Hornafjörður			
<i>Sýsla</i>	<i>Dags</i>	<i>Mót</i>		<i>Mynd nr.</i>
A-Skaftafellssýsla	18.6.2008	V		86
<i>Myndavél</i>	<i>Myndefni</i>			
Fuji FinePix 7000	Rými F, skáli.			
<i>Ljósmyndari</i>				
Bjarni F. Einarsson				


<i>Staður</i>	<i>Sveitarfélag</i>	<i>Tákntala</i>		
Bær	Hornafjörður			
<i>Sýsla</i>	<i>Dags</i>	<i>Mót</i>		<i>Mynd nr.</i>
A-Skaftafellssýsla	18.6.2008	A		87
<i>Myndavél</i>	<i>Myndefni</i>			
Fuji FinePix 7000	Rými F, skáli.			
<i>Ljósmyndari</i>				
Bjarni F. Einarsson				

<i>Staður</i>	<i>Sveitarfélag</i>	<i>Tákntala</i>		
Bær	Hornafjörður			
<i>Sýsla</i>	<i>Dags</i>	<i>Mót</i>		<i>Mynd nr.</i>
A-Skaftafellssýsla	18.6.2008	S		88
<i>Myndavél</i>	<i>Myndefni</i>			
Fuji FinePix 7000	Sérkennilegur steinn í dyrum á milli stofu og ganga (brjóstasteinn).			
<i>Ljósmyndari</i>				
Bjarni F. Einarsson				


<i>Staður</i>	<i>Sveitarfélag</i>	<i>Tákntala</i>		
Bær	Hornafjörður			
<i>Sýsla</i>	<i>Dags</i>	<i>Mót</i>		<i>Mynd nr.</i>
A-Skaftafellssýsla	18.6.2008	A		89
<i>Myndavél</i>	<i>Myndefni</i>			
Fuji FinePix 7000	Stór þró í SV-horni rýmis B.			
<i>Ljósmyndari</i>				
Bjarni F. Einarsson				

<i>Staður</i>	<i>Sveitarfélag</i>	<i>Tákntala</i>		
Bær	Hornafjörður			
<i>Sýsla</i>	<i>Dags</i>	<i>Mót</i>		<i>Mynd nr.</i>
A-Skaftafellssýsla	18.6.2008	A		90
<i>Myndavél</i>	<i>Myndefni</i>			
Fuji FinePix 7000	Stór þró í SV-horni rýmis B. Með 1 m stiku.			
<i>Ljósmyndari</i>				
Bjarni F. Einarsson				


<i>Staður</i>	<i>Sveitarfélag</i>	<i>Tákntala</i>	
Bær	Hornafjörður		
<i>Sýsla</i>	<i>Dags</i>	<i>Mót</i>	<i>Mynd nr.</i>
A-Skaftafellssýsla	18.6.2008	A	91
<i>Myndavél</i>	<i>Myndefni</i>		
Fuji FinePix 7000	Austurgafli rýmis C, stofu.		
<i>Ljósmyndari</i>			
Bjarni F. Einarsson			




<i>Staður</i>	<i>Sveitarfélag</i>	<i>Tákntala</i>	
Bær	Hornafjörður		
<i>Sýsla</i>	<i>Dags</i>	<i>Mót</i>	<i>Mynd nr.</i>
A-Skaftafellssýsla	18.6.2008	S	92
<i>Myndavél</i>	<i>Myndefni</i>		
Fuji FinePix 7000	SA-hluti suðurveggjar rýmis C, stofu.		
<i>Ljósmyndari</i>			
Bjarni F. Einarsson			




<i>Staður</i>	<i>Sveitarfélag</i>	<i>Tákntala</i>	
Bær	Hornafjörður		
<i>Sýsla</i>	<i>Dags</i>	<i>Mót</i>	<i>Mynd nr.</i>
A-Skaftafellssýsla	18.6.2008	S	93
<i>Myndavél</i>	<i>Myndefni</i>		
Fuji FinePix 7000	SV-hluti suðurveggjar rýmis C, stofu.		
<i>Ljósmyndari</i>			
Bjarni F. Einarsson			




<i>Staður</i>	<i>Sveitarfélag</i>	<i>Tákntala</i>	
Bær	Hornafjörður		
<i>Sýsla</i>	<i>Dags</i>	<i>Mót</i>	<i>Mynd nr.</i>
A-Skaftafellssýsla	18.6.2008	V	94
<i>Myndavél</i>	<i>Myndefni</i>		
Fuji FinePix 7000	Vesturgafli og dyr rýmis C, stofu.		
<i>Ljósmyndari</i>			
Bjarni F. Einarsson			





<i>Staður</i>	<i>Sveitarfélag</i>	<i>Tákntala</i>	
Bær	Hornafjörður		
<i>Sýsla</i>	<i>Dags</i>	<i>Mót</i>	<i>Mynd nr.</i>
A-Skaftafellssýsla	18.6.2008	N	95
<i>Myndavél</i>	<i>Myndefni</i>		
Fuji FinePix 7000	NV-hluti norðurveggjar rýmis C, stofu.		
<i>Ljósmyndari</i>			
Bjarni F. Einarsson			





<i>Staður</i>	<i>Sveitarfélag</i>	<i>Tákntala</i>	
Bær	Hornafjörður		
<i>Sýsla</i>	<i>Dags</i>	<i>Mót</i>	<i>Mynd nr.</i>
A-Skaftafellssýsla	18.6.2008	N	96
<i>Myndavél</i>	<i>Myndefni</i>		
Fuji FinePix 7000	NA-hluti norðurveggjar rýmis C, stofu.		
<i>Ljósmyndari</i>			
Bjarni F. Einarsson			





<i>Staður</i>	<i>Sveitarfélag</i>	<i>Tákntala</i>	<i>Mynd</i> 	
Bær	Hornafjörður			
<i>Sýsla</i>	<i>Dags</i>	<i>Mót</i>		<i>Mynd nr.</i>
A-Skaftafellssýsla	18.6.2008	A		97
<i>Myndavél</i>	<i>Myndefni</i>			
Fuji FinePix 7000	Hryggjarliður í „eldra“ gólfi rýmis C. (Hvalur?).			
<i>Ljósmyndari</i>				
Bjarni F. Einarsson				


<i>Staður</i>	<i>Sveitarfélag</i>	<i>Tákntala</i>	<i>Mynd</i> 	
Bær	Hornafjörður			
<i>Sýsla</i>	<i>Dags</i>	<i>Mót</i>		<i>Mynd nr.</i>
A-Skaftafellssýsla	18.6.2008	A		98
<i>Myndavél</i>	<i>Myndefni</i>			
Fuji FinePix 7000	Hryggjarliður í „eldra“ gólfi rýmis C. (Hvalur?).			
<i>Ljósmyndari</i>				
Bjarni F. Einarsson				


<i>Staður</i>	<i>Sveitarfélag</i>	<i>Tákntala</i>	<i>Mynd</i> 	
Bær	Hornafjörður			
<i>Sýsla</i>	<i>Dags</i>	<i>Mót</i>		<i>Mynd nr.</i>
A-Skaftafellssýsla	18.6.2008	A		99
<i>Myndavél</i>	<i>Myndefni</i>			
Fuji FinePix 7000	Snið 1 í hlöðu. Ræsi.			
<i>Ljósmyndari</i>				
Bjarni F. Einarsson				


<i>Staður</i>	<i>Sveitarfélag</i>	<i>Tákntala</i>	<i>Mynd</i> 	
Bær	Hornafjörður			
<i>Sýsla</i>	<i>Dags</i>	<i>Mót</i>		<i>Mynd nr.</i>
A-Skaftafellssýsla	19.6.2008	NNA		100
<i>Myndavél</i>	<i>Myndefni</i>			
Fuji FinePix 7000	Svæðið framan við bæjardyr.			
<i>Ljósmyndari</i>				
Bjarni F. Einarsson				


<i>Staður</i>	<i>Sveitarfélag</i>	<i>Tákntala</i>	<i>Mynd</i> 	
Bær	Hornafjörður			
<i>Sýsla</i>	<i>Dags</i>	<i>Mót</i>		<i>Mynd nr.</i>
A-Skaftafellssýsla	19.6.2008	N		101
<i>Myndavél</i>	<i>Myndefni</i>			
Fuji FinePix 7000	Vinnuhópurinn.			
<i>Ljósmyndari</i>				
Bjarni F. Einarsson				


<i>Staður</i>	<i>Sveitarfélag</i>	<i>Tákntala</i>	<i>Mynd</i> 	
Bær	Hornafjörður			
<i>Sýsla</i>	<i>Dags</i>	<i>Mót</i>		<i>Mynd nr.</i>
A-Skaftafellssýsla	19.6.2008	N		102
<i>Myndavél</i>	<i>Myndefni</i>			
Fuji FinePix 7000	Vinnuhópurinn.			
<i>Ljósmyndari</i>				
Bjarni F. Einarsson				


<i>Staður</i>	<i>Sveitarfélag</i>	<i>Tákntala</i>		
Bær	Hornafjörður			
<i>Sýsla</i>	<i>Dags</i>	<i>Mót</i>		<i>Mynd nr.</i>
A-Skaftafellssýsla	19.6.2008	N		103
<i>Myndavél</i>	<i>Myndefni</i>			
Fuji FinePix 7000	Rými B. Pró í SV-horni.			
<i>Ljósmyndari</i>				
Bjarni F. Einarsson				


<i>Staður</i>	<i>Sveitarfélag</i>	<i>Tákntala</i>		
Bær	Hornafjörður			
<i>Sýsla</i>	<i>Dags</i>	<i>Mót</i>		<i>Mynd nr.</i>
A-Skaftafellssýsla	19.6.2008	S		104
<i>Myndavél</i>	<i>Myndefni</i>			
Fuji FinePix 7000	Rými B. Pró í SV-horni (uupi t.h.).			
<i>Ljósmyndari</i>				
Bjarni F. Einarsson				


<i>Staður</i>	<i>Sveitarfélag</i>	<i>Tákntala</i>		
Bær	Hornafjörður			
<i>Sýsla</i>	<i>Dags</i>	<i>Mót</i>		<i>Mynd nr.</i>
A-Skaftafellssýsla	23.6.2008	S		105
<i>Myndavél</i>	<i>Myndefni</i>			
Fuji FinePix 7000	Stoð B í stofu. Stoðarsteinn í botni (með flassi).			
<i>Ljósmyndari</i>				
Bjarni F. Einarsson				


<i>Staður</i>	<i>Sveitarfélag</i>	<i>Tákntala</i>		
Bær	Hornafjörður			
<i>Sýsla</i>	<i>Dags</i>	<i>Mót</i>		<i>Mynd nr.</i>
A-Skaftafellssýsla	23.6.2008	S		106
<i>Myndavél</i>	<i>Myndefni</i>			
Fuji FinePix 7000	Stoð B í stofu. Stoðarsteinn í botni (án flass).			
<i>Ljósmyndari</i>				
Bjarni F. Einarsson				


<i>Staður</i>	<i>Sveitarfélag</i>	<i>Tákntala</i>		
Bær	Hornafjörður			
<i>Sýsla</i>	<i>Dags</i>	<i>Mót</i>		<i>Mynd nr.</i>
A-Skaftafellssýsla	23.6.2008	V		107
<i>Myndavél</i>	<i>Myndefni</i>			
Fuji FinePix 7000	Hvalbein í gólfi. Hryggjarliður (sæti?).			
<i>Ljósmyndari</i>				
Bjarni F. Einarsson				


<i>Staður</i>	<i>Sveitarfélag</i>	<i>Tákntala</i>		
Bær	Hornafjörður			
<i>Sýsla</i>	<i>Dags</i>	<i>Mót</i>		<i>Mynd nr.</i>
A-Skaftafellssýsla	24.6.2008	V		108
<i>Myndavél</i>	<i>Myndefni</i>			
Fuji FinePix 7000	Stofan næst síðasta dag rannsókna 2008.			
<i>Ljósmyndari</i>				
Bjarni F. Einarsson				


<i>Staður</i>	<i>Sveitarfélag</i>	<i>Tákntala</i>		
Bær	Hornafjörður			
<i>Sýsla</i>	<i>Dags</i>	<i>Mót</i>		<i>Mynd nr.</i>
A-Skaftafellssýsla	24.6.2008	A		109
<i>Myndavél</i>	<i>Myndefni</i>			
Fuji FinePix 7000	Stofan næst síðasta dag rannsóknna 2008.			
<i>Ljósmyndari</i>				
Bjarni F. Einarsson				


<i>Staður</i>	<i>Sveitarfélag</i>	<i>Tákntala</i>		
Bær	Hornafjörður			
<i>Sýsla</i>	<i>Dags</i>	<i>Mót</i>		<i>Mynd nr.</i>
A-Skaftafellssýsla	24.6.2008	S		110
<i>Myndavél</i>	<i>Myndefni</i>			
Fuji FinePix 7000	Ferningslaga blettur á gólfi stofu. Reyndist aðeín 2-3 sm djúp (stoðarhola - þró?).			
<i>Ljósmyndari</i>				
Bjarni F. Einarsson				


<i>Staður</i>	<i>Sveitarfélag</i>	<i>Tákntala</i>		
Bær	Hornafjörður			
<i>Sýsla</i>	<i>Dags</i>	<i>Mót</i>		<i>Mynd nr.</i>
A-Skaftafellssýsla	24.6.2008	V		111
<i>Myndavél</i>	<i>Myndefni</i>			
Fuji FinePix 7000	Hugsanlegt eldstæði að komu í ljós í stofu (neðarlega í gólfi).			
<i>Ljósmyndari</i>				
Bjarni F. Einarsson				


<i>Staður</i>	<i>Sveitarfélag</i>	<i>Tákntala</i>		
Bær	Hornafjörður			
<i>Sýsla</i>	<i>Dags</i>	<i>Mót</i>		<i>Mynd nr.</i>
A-Skaftafellssýsla	24.6.2008	V		112
<i>Myndavél</i>	<i>Myndefni</i>			
Fuji FinePix 7000	Skáli næst síðasta dag rannsóknna 2008.			
<i>Ljósmyndari</i>				
Bjarni F. Einarsson				


<i>Staður</i>	<i>Sveitarfélag</i>	<i>Tákntala</i>		
Bær	Hornafjörður			
<i>Sýsla</i>	<i>Dags</i>	<i>Mót</i>		<i>Mynd nr.</i>
A-Skaftafellssýsla	24.6.2008	A		113
<i>Myndavél</i>	<i>Myndefni</i>			
Fuji FinePix 7000	Skáli næst síðasta dag rannsóknna 2008.			
<i>Ljósmyndari</i>				
Bjarni F. Einarsson				


<i>Staður</i>	<i>Sveitarfélag</i>	<i>Tákntala</i>		
Bær	Hornafjörður			
<i>Sýsla</i>	<i>Dags</i>	<i>Mót</i>		<i>Mynd nr.</i>
A-Skaftafellssýsla	24.6.2008	ANA		114
<i>Myndavél</i>	<i>Myndefni</i>			
Fuji FinePix 7000	Frá skála/göngum í stofu.			
<i>Ljósmyndari</i>				
Bjarni F. Einarsson				


<i>Staður</i>	<i>Sveitarfélag</i>	<i>Tákntala</i>		
Bær	Hornafjörður			
<i>Sýsla</i>	<i>Dags</i>	<i>Mót</i>		<i>Mynd nr.</i>
A-Skaftafellssýsla	24.6.2008	VSV		115
<i>Myndavél</i>	<i>Myndefni</i>			
Fuji FinePix 7000	Frá stofu í skála/göng.			
<i>Ljósmyndari</i>				
Bjarni F. Einarsson				


<i>Staður</i>	<i>Sveitarfélag</i>	<i>Tákntala</i>		
Bær	Hornafjörður			
<i>Sýsla</i>	<i>Dags</i>	<i>Mót</i>		<i>Mynd nr.</i>
A-Skaftafellssýsla	24.6.2008	VSV		116
<i>Myndavél</i>	<i>Myndefni</i>			
Fuji FinePix 7000	Frá dyrum í stofu inn í skála.			
<i>Ljósmyndari</i>				
Bjarni F. Einarsson				


<i>Staður</i>	<i>Sveitarfélag</i>	<i>Tákntala</i>		
Bær	Hornafjörður			
<i>Sýsla</i>	<i>Dags</i>	<i>Mót</i>		<i>Mynd nr.</i>
A-Skaftafellssýsla	24.6.2008	V		117
<i>Myndavél</i>	<i>Myndefni</i>			
Fuji FinePix 7000	Vikurstál vestan við bæjardyrnar. Stétt.			
<i>Ljósmyndari</i>				
Bjarni F. Einarsson				


<i>Staður</i>	<i>Sveitarfélag</i>	<i>Tákntala</i>		
Bær	Hornafjörður			
<i>Sýsla</i>	<i>Dags</i>	<i>Mót</i>		<i>Mynd nr.</i>
A-Skaftafellssýsla	24.6.2008	A		118
<i>Myndavél</i>	<i>Myndefni</i>			
Fuji FinePix 7000	Vikurstál í dyrum inn í rými B.			
<i>Ljósmyndari</i>				
Bjarni F. Einarsson				


<i>Staður</i>	<i>Sveitarfélag</i>	<i>Tákntala</i>		
Bær	Hornafjörður			
<i>Sýsla</i>	<i>Dags</i>	<i>Mót</i>		<i>Mynd nr.</i>
A-Skaftafellssýsla	24.6.2008	SSV		119
<i>Myndavél</i>	<i>Myndefni</i>			
Fuji FinePix 7000	Yfirlit yfir Bæ frá hömrunum.			
<i>Ljósmyndari</i>				
Bjarni F. Einarsson				

<i>Staður</i>	<i>Sveitarfélag</i>	<i>Tákntala</i>		
Bær	Hornafjörður			
<i>Sýsla</i>	<i>Dags</i>	<i>Mót</i>		<i>Mynd nr.</i>
A-Skaftafellssýsla	24.6.2008	SSV		120
<i>Myndavél</i>	<i>Myndefni</i>			
Fuji FinePix 7000	Yfirlit yfir Bæ frá hömrunum.			
<i>Ljósmyndari</i>				
Bjarni F. Einarsson				

<i>Staður</i>	<i>Sveitarfélag</i>	<i>Tákntala</i>	<i>Mynd</i> 	
Bær	Hornafjörður			
<i>Sýsla</i>	<i>Dags</i>	<i>Mót</i>		<i>Mynd nr.</i>
A-Skaftafellssýsla	24.6.2008	S		121
<i>Myndavél</i>	<i>Myndefni</i>			
Fuji FinePix 7000	Yfirlit yfir fjósið og hlöðuna			
<i>Ljósmyndari</i>	ár Bæ frá hömrunum.			
Bjarni F. Einarsson				

<i>Staður</i>	<i>Sveitarfélag</i>	<i>Tákntala</i>	<i>Mynd</i> 	
Bær	Hornafjörður			
<i>Sýsla</i>	<i>Dags</i>	<i>Mót</i>		<i>Mynd nr.</i>
A-Skaftafellssýsla	24.6.2008	V		122
<i>Myndavél</i>	<i>Myndefni</i>			
Fuji FinePix 7000	Lítill þró full af viðarkolum			
<i>Ljósmyndari</i>	við SV - horn stofunnar.			
Bjarni F. Einarsson	Hugsanlega eldstæði.			

<i>Staður</i>	<i>Sveitarfélag</i>	<i>Tákntala</i>	<i>Mynd</i> 	
Bær	Hornafjörður			
<i>Sýsla</i>	<i>Dags</i>	<i>Mót</i>		<i>Mynd nr.</i>
A-Skaftafellssýsla	24.6.2008	V		123
<i>Myndavél</i>	<i>Myndefni</i>			
Fuji FinePix 7000	Lítill þró full af viðarkolum			
<i>Ljósmyndari</i>	við SV - horn stofunnar.			
Bjarni F. Einarsson	Hugsanlega eldstæði.			

<i>Staður</i>	<i>Sveitarfélag</i>	<i>Tákntala</i>	<i>Mynd</i> 	
Bær	Hornafjörður			
<i>Sýsla</i>	<i>Dags</i>	<i>Mót</i>		<i>Mynd nr.</i>
A-Skaftafellssýsla	24.6.2008	V		124
<i>Myndavél</i>	<i>Myndefni</i>			
Fuji FinePix 7000	Lítill þró full af viðarkolum			
<i>Ljósmyndari</i>	við SV - horn stofunnar.			
Bjarni F. Einarsson	Hugsanlega eldstæði.			